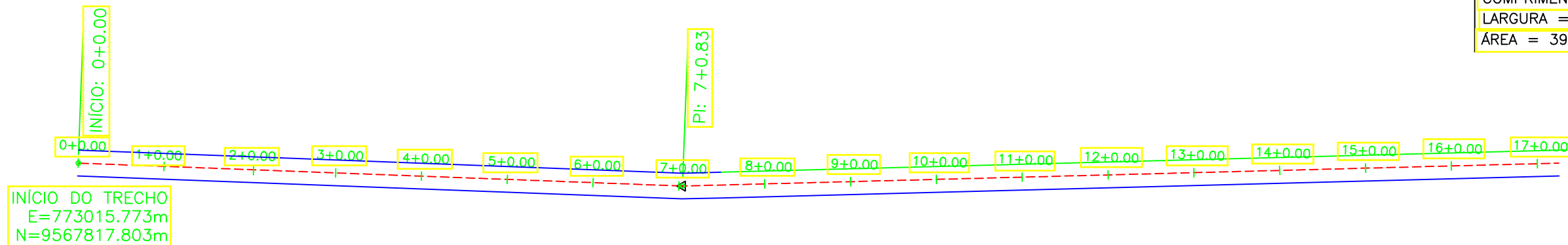
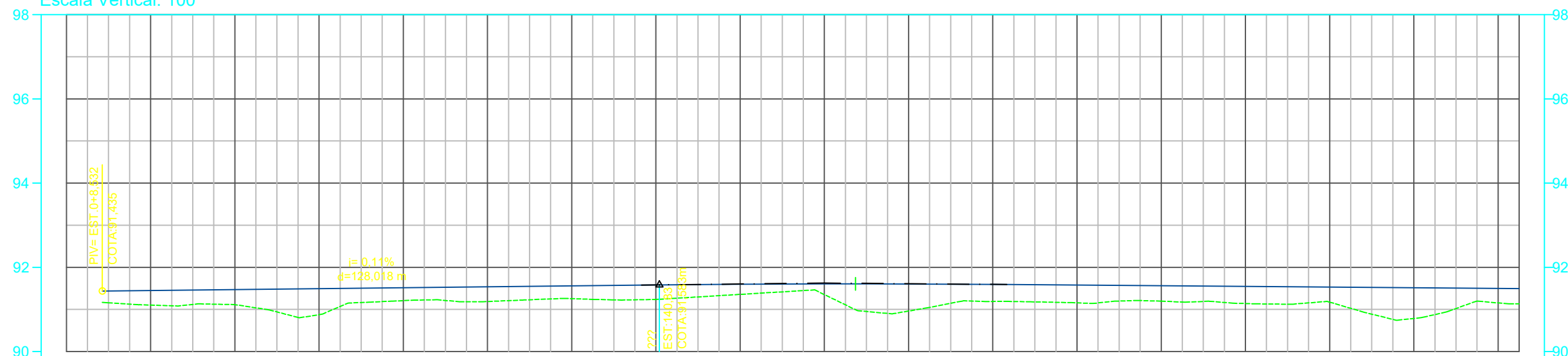


CARACTERÍSTICAS
 COMPRIMENTO = 6.505,01m
 LARGURA = 6,00m
 ÁREA = 39.030,06m²



PERFIL Alinhamento - (1)
 Escala Horizontal: 1000
 Escala Vertical: 100



TERRENO	PROJETO	ESTAQUEAMENTO
	T=	0
	P=	0
	T=	1
	P=	1
	T=	2
	P=	2
	T=	3
	P=	3
	T=	4
	P=	4
	T=	5
	P=	5
	T=	6
	P=	6
	T=	7
	P=	7
	T=	8
	P=	8
	T=	9
	P=	9
	T=	10
	P=	10
	T=	11
	P=	11
	T=	12
	P=	12
	T=	13
	P=	13
	T=	14
	P=	14
	T=	15
	P=	15
	T=	16
	P=	16
	T=	17
	P=	17
	T=	17
	P=	17

ESCALA GRÁFICA



LEGENDA

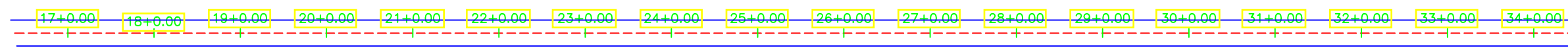
- - POSTE
- - ÁRVORE
- ⋈ - BUEIRO
- - CASAS
- - MURO
- - CERCA
- - TERRENO
- - GREIDE
- ▬ - FAIXA DE PEDESTRE
- ~ - CURVA DE NÍVEL MESTRA
- ~ - CURVA DE NÍVEL INTERMEDIÁRIA
- - CALÇADA A IMPLANTAR
- ▨ - RUAS PAVIMENTADAS
- - RAMPA PARA ACESSIBILIDADE

MINISTÉRIO DA AGRICULTURA, PECUÁRIA E
 ABASTECIMENTO - MAPA

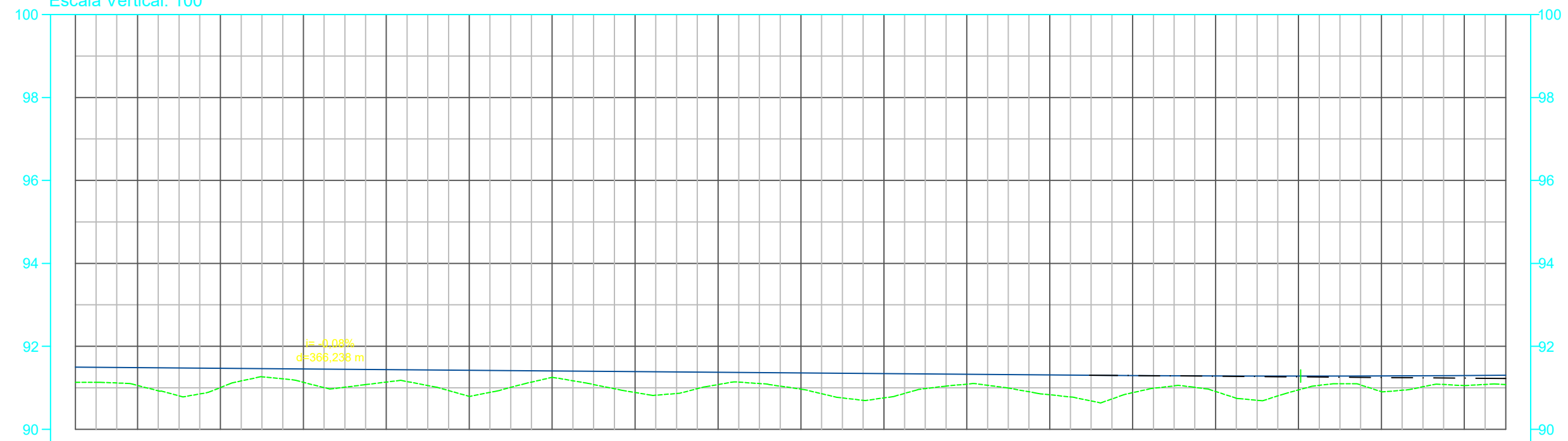
TÍTULO CONVÊNIO: 925471/2021 RECUPERAÇÃO DE ESTRADA VICINAL		
ENDEREÇO DA OBRA POV. ARAXÁ A POV. SÃO RAIMUNDO MUNICÍPIO DE CAMPO LARGO DO PIAUÍ - PI		
CONTEÚDO TRAÇADO HORIZONTAL - PERFIL LONGITUDINAL		
COMPRIMENTO 6.505,01m²	LARGURA 6,00m	ÁREA 39.030,06m²
DATA 2022	LOCALIZAÇÃO DA FOLHA 00 01 19	PRANCHA PG01/19

Jullyano Belo Coelho de Oliveira
 Engenheiro Civil
 CREA: 1916147704

CARACTERÍSTICAS
 COMPRIMENTO = 6.505,01m
 LARGURA = 6,00m
 ÁREA = 39.030,06m²

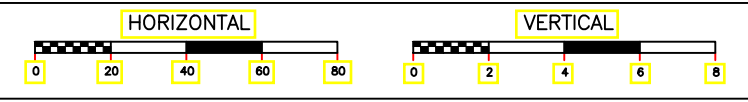


PERFIL Alinhamento - (1)
 Escala Horizontal: 1000
 Escala Vertical: 100



TERRENO	PROJETO	ESTAQUEAMENTO
T= 91,133 P= 91,496	T= 91,056 P= 91,485	17
T= 91,006 P= 91,469	T= 91,132 P= 91,453	18
T= 91,138 P= 91,437	T= 90,794 P= 91,422	19
T= 91,252 P= 91,406	T= 90,887 P= 91,390	20
T= 91,078 P= 91,374	T= 90,968 P= 91,358	21
T= 90,756 P= 91,343	T= 91,088 P= 91,327	22
T= 90,832 P= 91,311	T= 90,882 P= 91,296	23
T= 90,910 P= 91,287	T= 90,948 P= 91,283	24
T= 90,906 P= 91,286	T= 91,054 P= 91,295	25
T= 91,054 P= 91,295	T= 91,079 P= 91,302	26
T= 91,079 P= 91,302		27
		28
		29
		30
		31
		32
		33
		34
		34

ESCALA GRÁFICA



LEGENDA

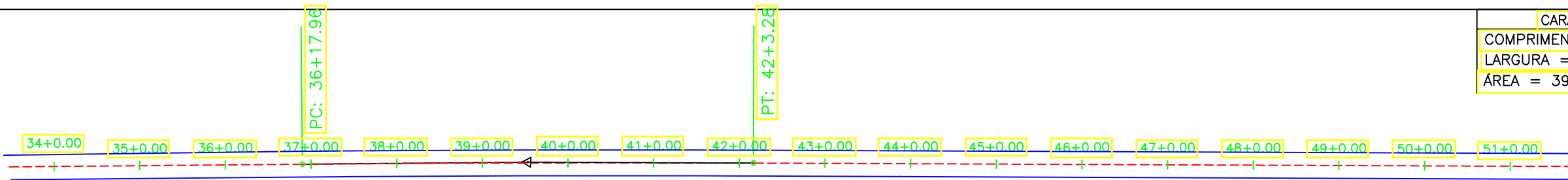
- - POSTE
- 🌳 - ÁRVORE
- ⌋ - BUEIRO
- ▭ - CASAS
- MURO
- CERCA
- TERRENO
- GREIDE
- ▬ - FAIXA DE PEDESTRE
- ~ - CURVA DE NÍVEL MESTRA
- ~ - CURVA DE NÍVEL INTERMEDIÁRIA
- CALÇADA A IMPLANTAR
- ▨ - RUAS PAVIMENTADAS
- 🚶 - RAMPA PARA ACESSIBILIDADE

MINISTÉRIO DA AGRICULTURA, PECUÁRIA E ABASTECIMENTO - MAPA

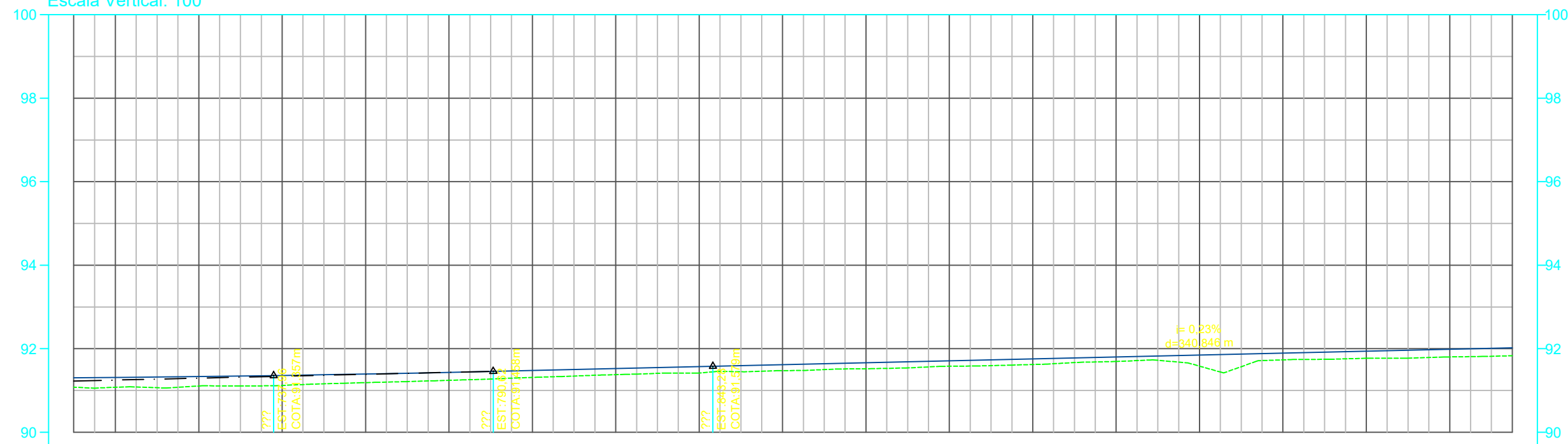
TÍTULO CONVÊNIO: 925471/2021 RECUPERAÇÃO DE ESTRADA VICINAL		
ENDEREÇO DA OBRA POV. ARAXÁ A POV. SÃO RAIMUNDO MUNICÍPIO DE CAMPO LARGO DO PIAUÍ - PI		
CONTEÚDO TRAÇADO HORIZONTAL - PERFIL LONGITUDINAL		
COMPRIMENTO 6.505,01m²	LARGURA 6,00m	ÁREA 39.030,06m²
DATA 2022	LOCALIZAÇÃO DA FOLHA 1 02 19	PRANCHA PG02/19

J.B.
 Julliano Belo Coelho de Oliveira
 Engenheiro Civil
 CREA: 1916147704

CARACTERÍSTICAS
 COMPRIMENTO = 6.505,01m
 LARGURA = 6,00m
 ÁREA = 39.030,06m²

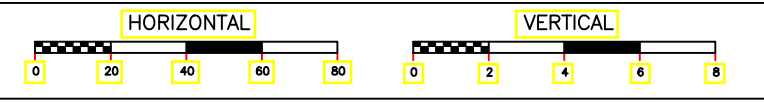


PERFIL Alinhamento - (1)
 Escala Horizontal: 1000
 Escala Vertical: 100



TERRENO	PROJETO	ESTAQUEAMENTO
T= 91,302	P= 91,302	34
T= 91,311	P= 91,311	35
T= 91,332	P= 91,332	36
T= 91,360	P= 91,360	37
T= 91,394	P= 91,394	38
T= 91,434	P= 91,434	39
T= 91,479	P= 91,479	40
T= 91,526	P= 91,526	41
T= 91,572	P= 91,572	42
T= 91,618	P= 91,618	43
T= 91,664	P= 91,664	44
T= 91,710	P= 91,710	45
T= 91,756	P= 91,756	46
T= 91,803	P= 91,803	47
T= 91,849	P= 91,849	48
T= 91,895	P= 91,895	49
T= 91,941	P= 91,941	50
T= 91,987	P= 91,987	51
T= 92,022	P= 92,022	51

ESCALA GRÁFICA



LEGENDA

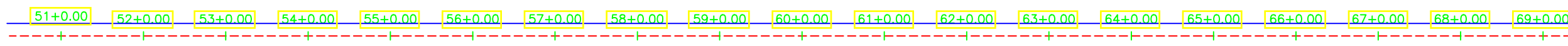
- - POSTE
- - ÁRVORE
- ⊗ - BUEIRO
- - CASAS
- - MURO
- - CERCA
- - TERRENO
- - GREIDE
- ▬ - FAIXA DE PEDESTRE
- ~ - CURVA DE NÍVEL MESTRA
- ~ - CURVA DE NÍVEL INTERMEDIÁRIA
- - CALÇADA A IMPLANTAR
- ▨ - RUAS PAVIMENTADAS
- - RAMPA PARA ACESSIBILIDADE

MINISTÉRIO DA AGRICULTURA, PECUÁRIA E ABASTECIMENTO - MAPA

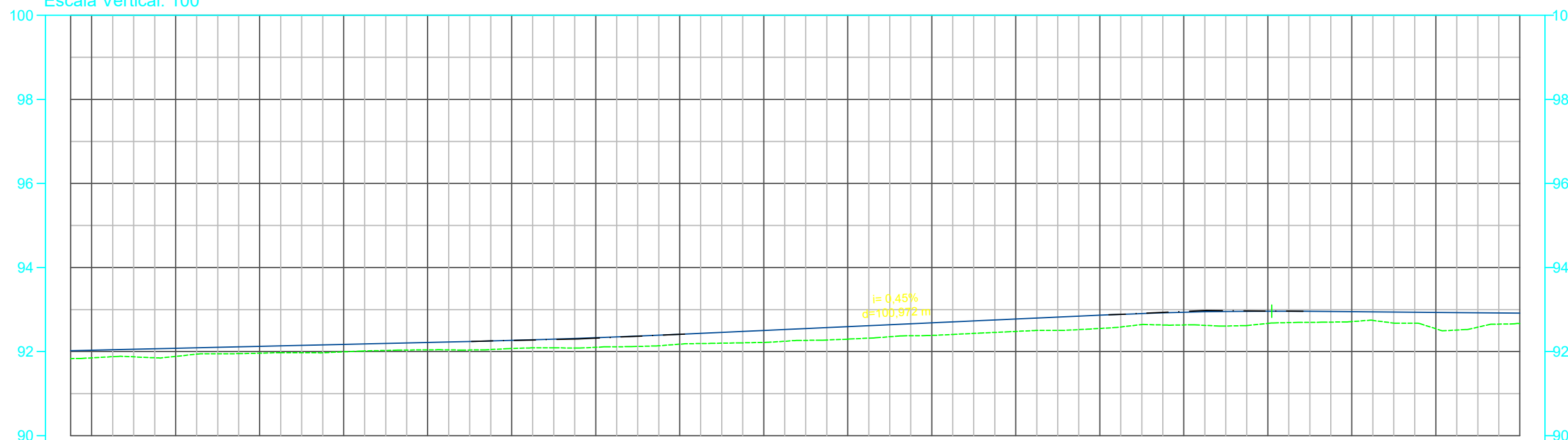
TÍTULO CONVÊNIO: 925471/2021 RECUPERAÇÃO DE ESTRADA VICINAL		
ENDEREÇO DA OBRA POV. ARAXÁ A POV. SÃO RAIMUNDO MUNICÍPIO DE CAMPO LARGO DO PIAUÍ - PI		
CONTEÚDO TRAÇADO HORIZONTAL - PERFIL LONGITUDINAL		
COMPRIMENTO 6.505,01m²	LARGURA 6,00m	ÁREA 39.030,06m²
DATA 2022	LOCALIZAÇÃO DA FOLHA 2 03 19	PRANCHA PG03/19

J.B.
 Jullyano Belo Coelho de Oliveira
 Engenheiro Civil
 CREA: 1916147704

CARACTERÍSTICAS
 COMPRIMENTO = 6.505,01m
 LARGURA = 6,00m
 ÁREA = 39.030,06m²

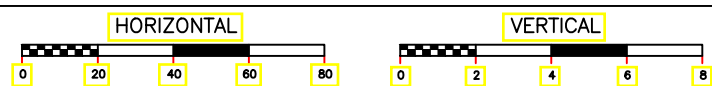


PERFIL Alinhamento - (1)
 Escala Horizontal: 1000
 Escala Vertical: 100



TERRENO	PROJETO	ESTAQUEAMENTO
T= 91,832	P= 91,862	51
P= 92,033		52
T= 91,886	P= 92,079	53
T= 91,962	P= 92,126	54
T= 91,995	P= 92,172	55
T= 92,042	P= 92,218	56
T= 92,074	P= 92,266	57
T= 92,103	P= 92,329	58
T= 92,177	P= 92,410	59
T= 92,218	P= 92,501	60
T= 92,297	P= 92,592	61
T= 92,385	P= 92,683	62
T= 92,479	P= 92,773	63
T= 92,551	P= 92,864	64
T= 92,634	P= 92,936	65
T= 92,671	P= 92,962	66
T= 92,714	P= 92,948	67
T= 92,544	P= 92,931	68
T= 92,665	P= 92,914	69

ESCALA GRÁFICA



LEGENDA

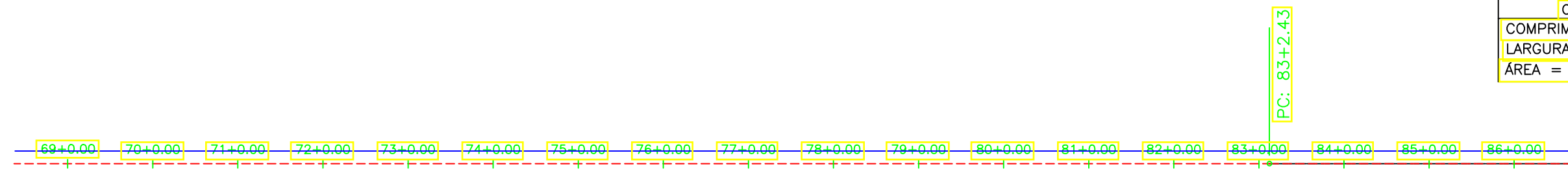
- - POSTE
- 🌳 - ÁRVORE
- ⌋ - BUEIRO
- - CASAS
- MURO
- CERCA
- TERRENO
- GREIDE
- ▬ - FAIXA DE PEDESTRE
- ~ - CURVA DE NÍVEL MESTRA
- ~ - CURVA DE NÍVEL INTERMEDIÁRIA
- CALÇADA A IMPLANTAR
- ▨ - RUAS PAVIMENTADAS
- 🚶 - RAMPA PARA ACESSIBILIDADE

MINISTÉRIO DA AGRICULTURA, PECUÁRIA E
 ABASTECIMENTO - MAPA

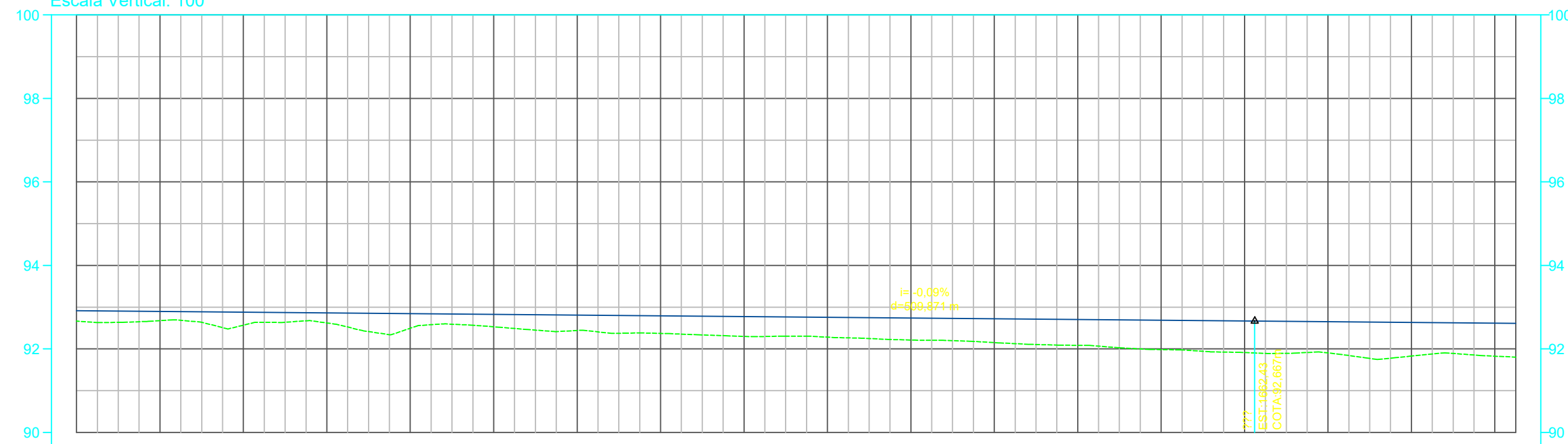
TÍTULO CONVÊNIO: 925471/2021 RECUPERAÇÃO DE ESTRADA VICINAL		
ENDEREÇO DA OBRA POV. ARAXÁ A POV. SÃO RAIMUNDO MUNICÍPIO DE CAMPO LARGO DO PIAUÍ - PI		
CONTEÚDO TRAÇADO HORIZONTAL - PERFIL LONGITUDINAL		
COMPRIMENTO 6.505,01m²	LARGURA 6,00m	ÁREA 39.030,06m²
DATA 2022	LOCALIZAÇÃO DA FOLHA 3 04 19	PRANCHA PG04/19

Jullyano Belo Coelho de Oliveira
 Engenheiro Civil
 CREA: 1916147704

CARACTERÍSTICAS
 COMPRIMENTO = 6.505,01m
 LARGURA = 6,00m
 ÁREA = 39.030,06m²

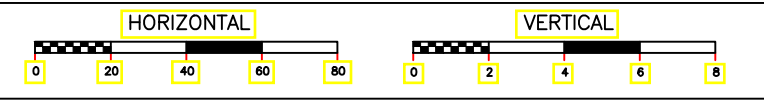


PERFIL Alinhamento - (1)
 Escala Horizontal: 1000
 Escala Vertical: 100



TERRENO	PROJETO	TERRENO	PROJETO	TERRENO	PROJETO	TERRENO	PROJETO	TERRENO	PROJETO	TERRENO	PROJETO	TERRENO	PROJETO	TERRENO	PROJETO	TERRENO	PROJETO	TERRENO	PROJETO	TERRENO	PROJETO	TERRENO	PROJETO	TERRENO	PROJETO	TERRENO	PROJETO										
	T= 92,665 P= 92,914		T= 92,677 P= 92,896		T= 92,569 P= 92,879		T= 92,622 P= 92,861		T= 92,496 P= 92,844		T= 92,531 P= 92,826		T= 92,442 P= 92,809		T= 92,372 P= 92,792		T= 92,301 P= 92,774		T= 92,282 P= 92,757		T= 92,213 P= 92,739		T= 92,152 P= 92,722		T= 92,086 P= 92,704		T= 91,984 P= 92,687		T= 91,913 P= 92,670		T= 91,904 P= 92,652		T= 91,829 P= 92,635		T= 91,827 P= 92,607		T= 91,807 P= 92,613
ESTAQUEAMENTO	69	70	71	72	73	74	75	76	77	78	79	80	81	82	83	84	85	86	86																		

ESCALA GRÁFICA



LEGENDA

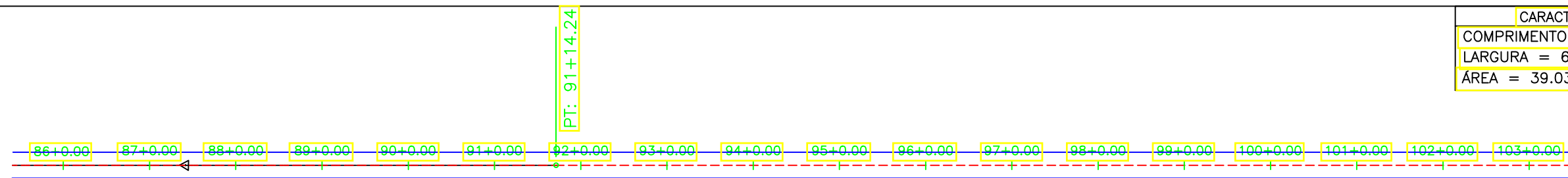
- - POSTE
- 🌳 - ÁRVORE
- ⌋ - BUEIRO
- ▭ - CASAS
- - MURO
- - CERCA
- - TERRENO
- - GREIDE
- ▬ - FAIXA DE PEDESTRE
- ~ - CURVA DE NÍVEL MESTRA
- ~ - CURVA DE NÍVEL INTERMEDIÁRIA
- - CALÇADA A IMPLANTAR
- ▨ - RUAS PAVIMENTADAS
- - RAMPA PARA ACESSIBILIDADE

MINISTÉRIO DA AGRICULTURA, PECUÁRIA E ABASTECIMENTO - MAPA

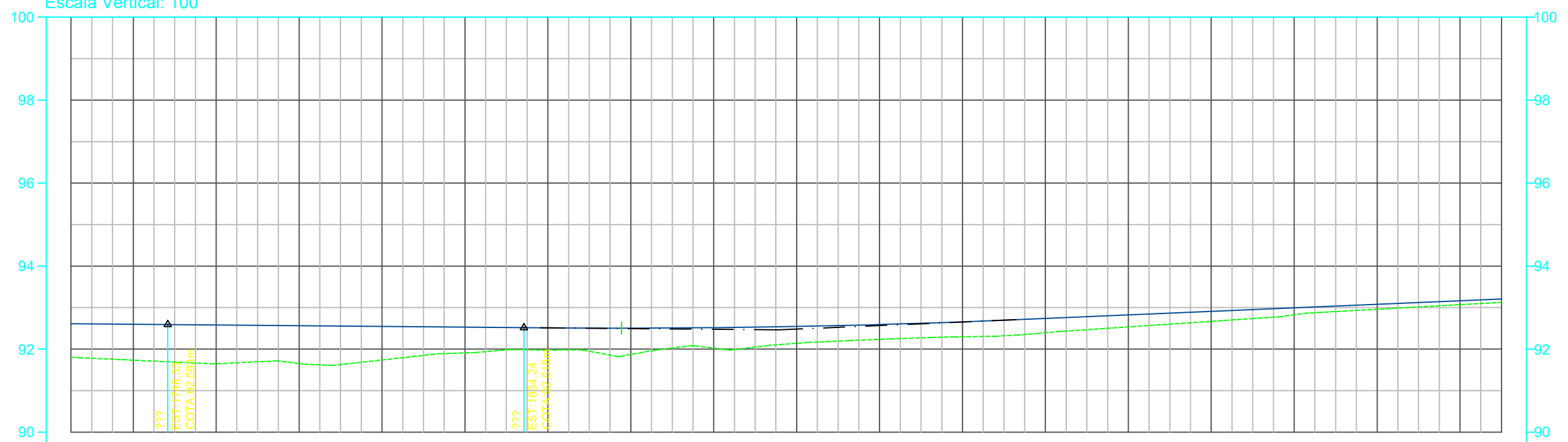
TÍTULO CONVÊNIO: 925471/2021 RECUPERAÇÃO DE ESTRADA VICINAL		
ENDEREÇO DA OBRA POV. ARAXÁ A POV. SÃO RAIMUNDO MUNICÍPIO DE CAMPO LARGO DO PIAUÍ - PI		
CONTEÚDO TRAÇADO HORIZONTAL - PERFIL LONGITUDINAL		
COMPRIMENTO 6.505,01m²	LARGURA 6,00m	ÁREA 39.030,06m²
DATA 2022	LOCALIZAÇÃO DA FOLHA 4 05 19	PRANCHA PG05/19

J.B.
 Julliano Beld Coelho de Oliveira
 Engenheiro Civil
 CREA: 1916147704

CARACTERÍSTICAS
 COMPRIMENTO = 6.505,01m
 LARGURA = 6,00m
 ÁREA = 39.030,06m²

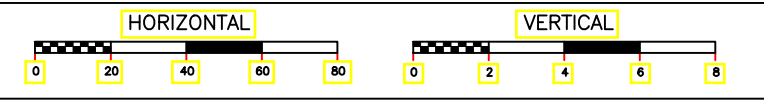


PERFIL Alinhamento - (1)
 Escala Horizontal: 1000
 Escala Vertical: 100



TERRENO	PROJETO
	T= 91,804 P= 92,613
	T= 91,734 P= 92,600
	EST: 1746,34 COTA: 92,598m
	T= 91,649 P= 92,582
	T= 91,653 P= 92,565
	T= 91,738 P= 92,548
	T= 91,910 P= 92,530
	T= 91,977 P= 92,513
	EST: 1834,24 COTA: 92,548m
	T= 91,871 P= 92,506
	T= 92,025 P= 92,517
	T= 92,140 P= 92,546
	T= 92,235 P= 92,592
	T= 92,297 P= 92,657
	T= 92,395 P= 92,738
	T= 92,535 P= 92,824
	T= 92,669 P= 92,909
	T= 92,826 P= 92,994
	T= 92,961 P= 93,079
	T= 93,072 P= 93,164
	T= 93,128 P= 93,207
ESTAQUEAMENTO	86 87 88 89 90 91 92 93 94 95 96 97 98 99 100 101 102 103 103

ESCALA GRÁFICA



LEGENDA

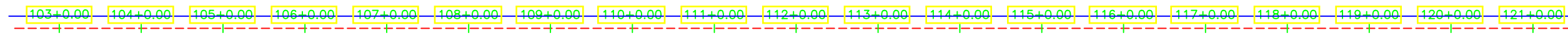
- - POSTE
- 🌳 - ÁRVORE
- ⚡ - BUEIRO
- 🏠 - CASAS
- 🧱 - MURO
- - CERCA
- - TERRENO
- - GREIDE
- ▬ - FAIXA DE PEDESTRE
- ~ - CURVA DE NÍVEL MESTRA
- ~ - CURVA DE NÍVEL INTERMEDIÁRIA
- - CALÇADA A IMPLANTAR
- ▨ - RUAS PAVIMENTADAS
- 🚶 - RAMPA PARA ACESSIBILIDADE

MINISTÉRIO DA AGRICULTURA, PECUÁRIA E ABASTECIMENTO - MAPA

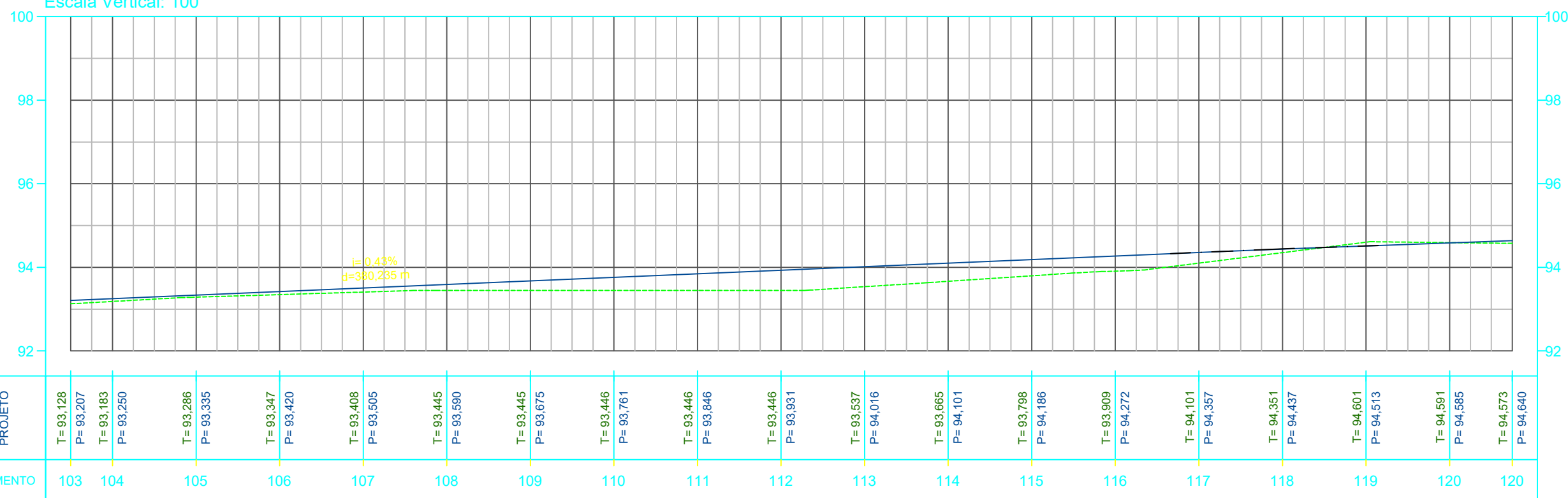
TÍTULO CONVÊNIO: 925471/2021 RECUPERAÇÃO DE ESTRADA VICINAL		
ENDEREÇO DA OBRA POV. ARAXÁ A POV. SÃO RAIMUNDO MUNICÍPIO DE CAMPO LARGO DO PIAUÍ - PI		
CONTEÚDO TRAÇADO HORIZONTAL - PERFIL LONGITUDINAL		
COMPRIMENTO 6.505,01m²	LARGURA 6,00m	ÁREA 39.030,06m²
DATA 2022	LOCALIZAÇÃO DA FOLHA 5 06 19	PRANCHA PG06/19

J.B.
 Juliano Belo Coelho de Oliveira
 Engenheiro Civil
 CREA: 1916147704

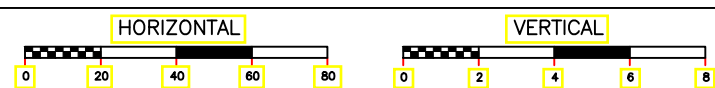
CARACTERÍSTICAS
 COMPRIMENTO = 6.505,01m
 LARGURA = 6,00m
 ÁREA = 39.030,06m²



PERFIL Alinhamento - (1)
 Escala Horizontal: 1000
 Escala Vertical: 100



ESCALA GRÁFICA



LEGENDA

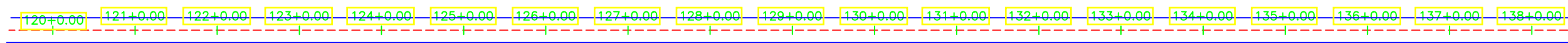
- - POSTE
- 🌳 - ÁRVORE
- ⌋ - BUEIRO
- 🏠 - CASAS
- MURO
- CERCA
- TERRENO
- GREIDE
- ▬ - FAIXA DE PEDESTRE
- ~ - CURVA DE NÍVEL MESTRA
- ~ - CURVA DE NÍVEL INTERMEDIÁRIA
- CALÇADA A IMPLANTAR
- ▨ - RUAS PAVIMENTADAS
- 🚶 - RAMPA PARA ACESSIBILIDADE

MINISTÉRIO DA AGRICULTURA, PECUÁRIA E
 ABASTECIMENTO - MAPA

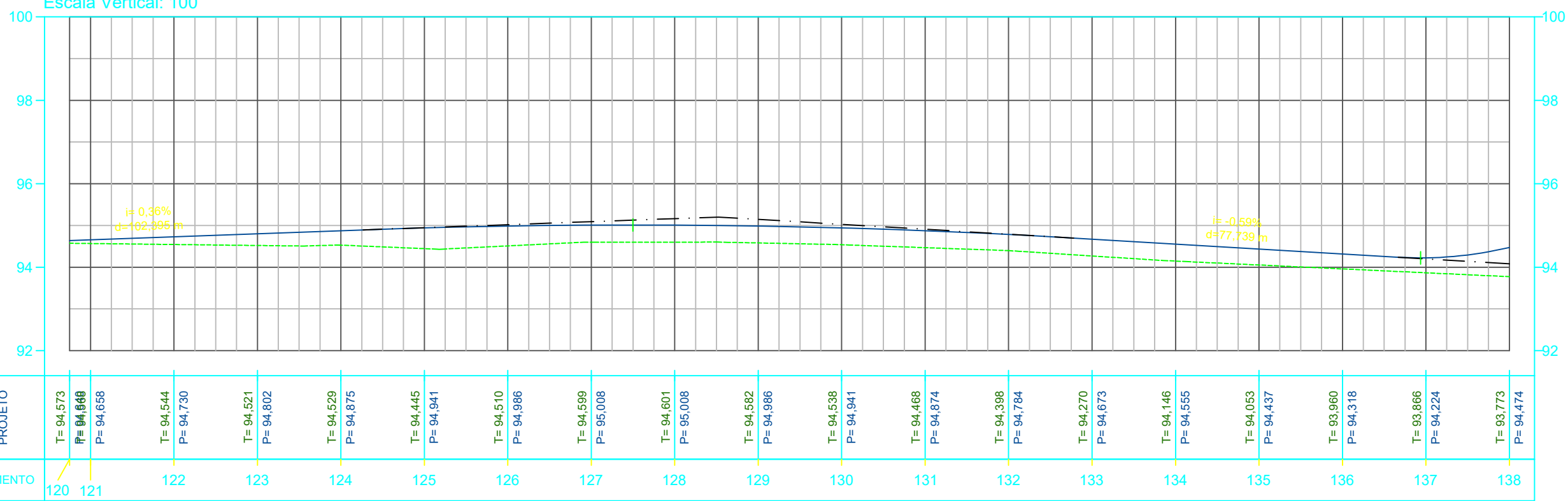
TÍTULO CONVÊNIO: 925471/2021 RECUPERAÇÃO DE ESTRADA VICINAL		
ENDEREÇO DA OBRA POV. ARAXÁ A POV. SÃO RAIMUNDO MUNICÍPIO DE CAMPO LARGO DO PIAUÍ - PI		
CONTEÚDO TRAÇADO HORIZONTAL - PERFIL LONGITUDINAL		
COMPRIMENTO 6.505,01m²	LARGURA 6,00m	ÁREA 39.030,06m²
DATA 2022	LOCALIZAÇÃO DA FOLHA 6 07 19	PRANCHA PG07/19

J.B.
 Jullyano Belo Coelho de Oliveira
 Engenheiro Civil
 CREA: 1916147704

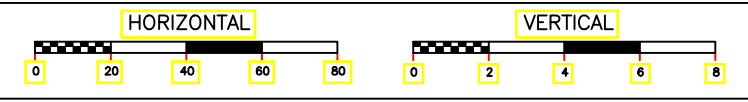
CARACTERÍSTICAS
 COMPRIMENTO = 6.505,01m
 LARGURA = 6,00m
 ÁREA = 39.030,06m²



PERFIL Alinhamento - (1)
 Escala Horizontal: 1000
 Escala Vertical: 100



ESCALA GRÁFICA



LEGENDA

- - POSTE
- 🌳 - ÁRVORE
- ⌋ - BUEIRO
- ▭ - CASAS
- MURO
- CERCA
- TERRENO
- GREIDE
- ▨ - FAIXA DE PEDESTRE
- ~ - CURVA DE NÍVEL MESTRA
- ~ - CURVA DE NÍVEL INTERMEDIÁRIA
- CALÇADA A IMPLANTAR
- ▨ - RUAS PAVIMENTADAS
- RAMPA PARA ACESSIBILIDADE

MINISTÉRIO DA AGRICULTURA, PECUÁRIA E ABASTECIMENTO - MAPA

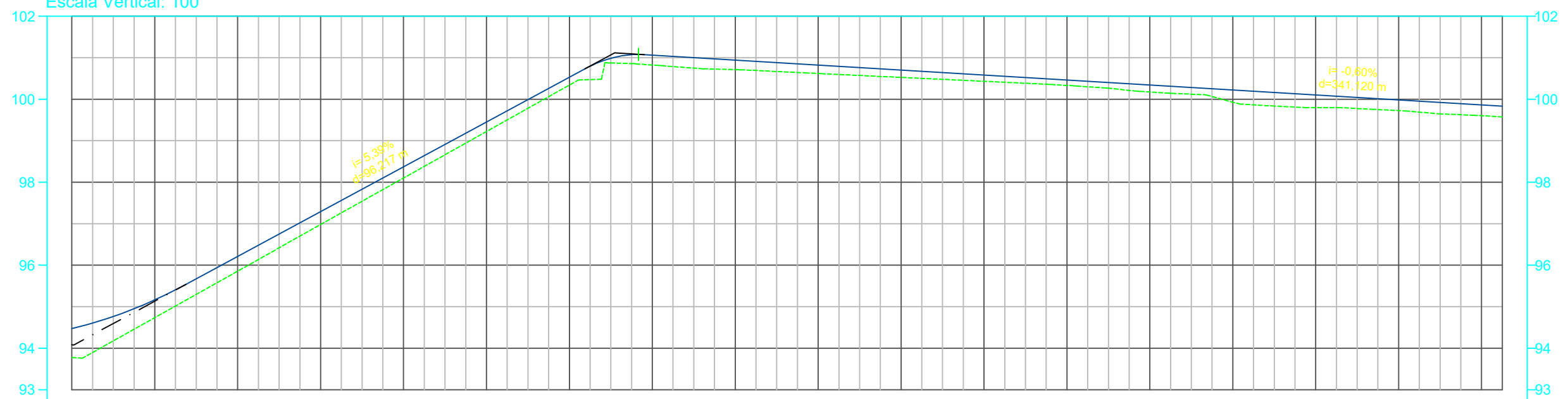
TÍTULO CONVÊNIO: 925471/2021 RECUPERAÇÃO DE ESTRADA VICINAL		
ENDEREÇO DA OBRA POV. ARAXÁ A POV. SÃO RAIMUNDO MUNICÍPIO DE CAMPO LARGO DO PIAUÍ - PI		
CONTEÚDO TRAÇADO HORIZONTAL - PERFIL LONGITUDINAL		
COMPRIMENTO 6.505,01m²	LARGURA 6,00m	ÁREA 39.030,06m²
DATA 2022	LOCALIZAÇÃO DA FOLHA 7 08 19	PRANCHA PG08/19

Jullyano Beld Coelho de Oliveira
 Engenheiro Civil
 CREA: 1916147704

CARACTERÍSTICAS
 COMPRIMENTO = 6.505,01m
 LARGURA = 6,00m
 ÁREA = 39.030,06m²

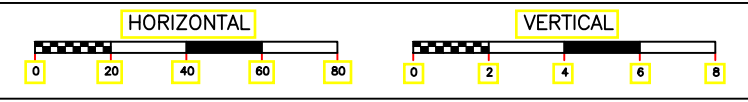


PERFIL Alinhamento - (1)
 Escala Horizontal: 1000
 Escala Vertical: 100



TERRENO	PROJETO	ESTAQUEAMENTO
T= 93,773 P= 94,474	T= 94,738 P= 95,165	138 139
T= 95,859 P= 96,213	T= 96,979 P= 97,291	140 141
T= 98,100 P= 98,370	T= 99,221 P= 99,449	142 143
T= 100,342 P= 100,528	T= 100,823 P= 101,063	144 145
T= 100,713 P= 100,943	T= 100,618 P= 100,823	146 147
T= 100,524 P= 100,703	T= 100,431 P= 100,582	148 149
T= 100,331 P= 100,462	T= 100,173 P= 100,342	150 151
T= 99,927 P= 100,222	T= 99,796 P= 100,102	152 153
T= 99,724 P= 99,982	T= 99,602 P= 99,832	154 155

ESCALA GRÁFICA



LEGENDA

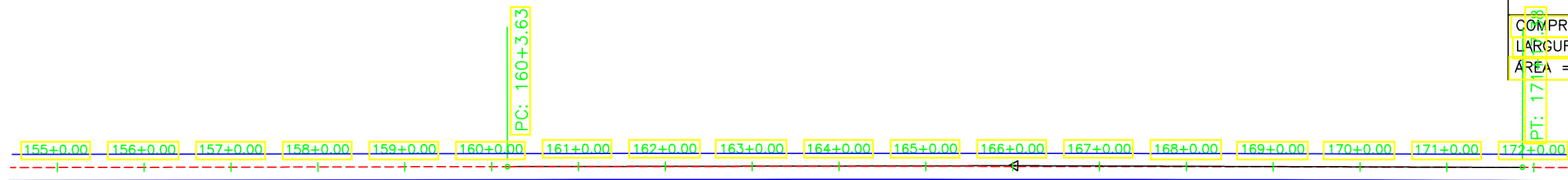
- - POSTE
- 🌳 - ÁRVORE
- ⌋ - BUEIRO
- ▭ - CASAS
- MURO
- CERCA
- TERRENO
- GREIDE
- ▬ - FAIXA DE PEDESTRE
- ~ - CURVA DE NÍVEL MESTRA
- ~ - CURVA DE NÍVEL INTERMEDIÁRIA
- CALÇADA A IMPLANTAR
- ▨ - RUAS PAVIMENTADAS
- RAMPA PARA ACESSIBILIDADE

MINISTÉRIO DA AGRICULTURA, PECUÁRIA E ABASTECIMENTO - MAPA

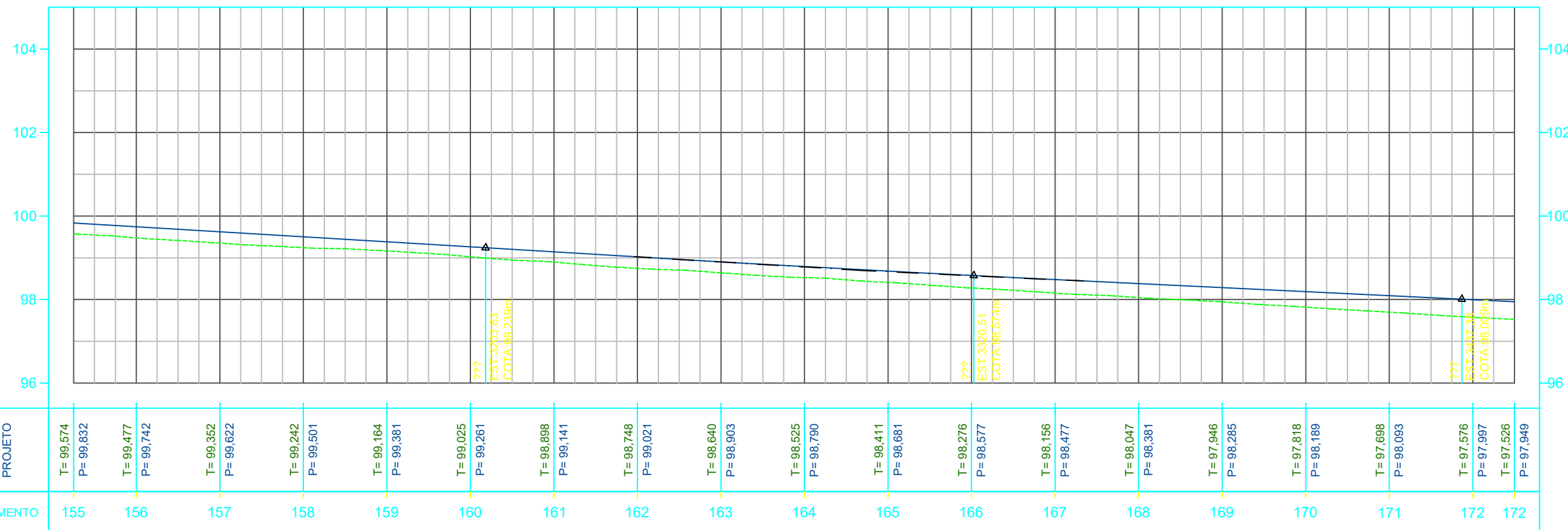
TÍTULO CONVÊNIO: 925471/2021 RECUPERAÇÃO DE ESTRADA VICINAL		
ENDEREÇO DA OBRA POV. ARAXÁ A POV. SÃO RAIMUNDO MUNICÍPIO DE CAMPO LARGO DO PIAUÍ - PI		
CONTEÚDO TRAÇADO HORIZONTAL - PERFIL LONGITUDINAL		
COMPRIMENTO 6.505,01m²	LARGURA 6,00m	ÁREA 39.030,06m²
DATA 2022	LOCALIZAÇÃO DA FOLHA 8 09 19	PRANCHA PG09/19

Jullyano Belo Coelho de Oliveira
 Engenheiro Civil
 CREA: 1916147704

CARACTERÍSTICAS
 COMPRIMENTO = 6.505,01m
 LARGURA = 6,00m
 ÁREA = 39.030,06m²



PERFIL Alinhamento - (1)
 Escala Horizontal: 1000
 Escala Vertical: 100



ESCALA GRÁFICA



LEGENDA

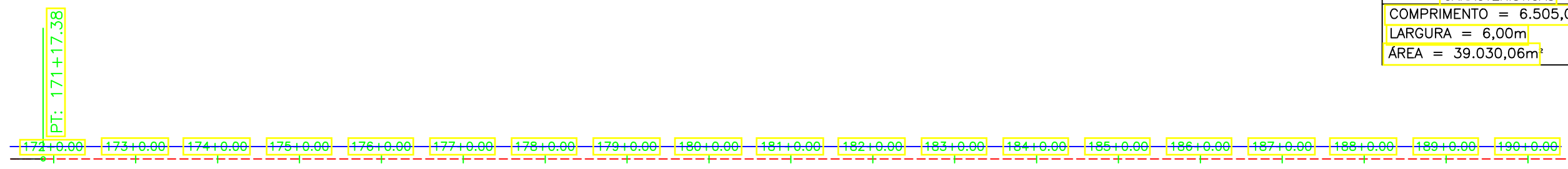
- - POSTE
- - ÁRVORE
- ⋈ - BUEIRO
- - CASAS
- - MURO
- - CERCA
- - TERRENO
- - GREIDE
- ▬ - FAIXA DE PEDESTRE
- ~ - CURVA DE NÍVEL MESTRA
- ~ - CURVA DE NÍVEL INTERMEDIÁRIA
- - CALÇADA A IMPLANTAR
- ▨ - RUAS PAVIMENTADAS
- - RAMPA PARA ACESSIBILIDADE

MINISTÉRIO DA AGRICULTURA, PECUÁRIA E
 ABASTECIMENTO - MAPA

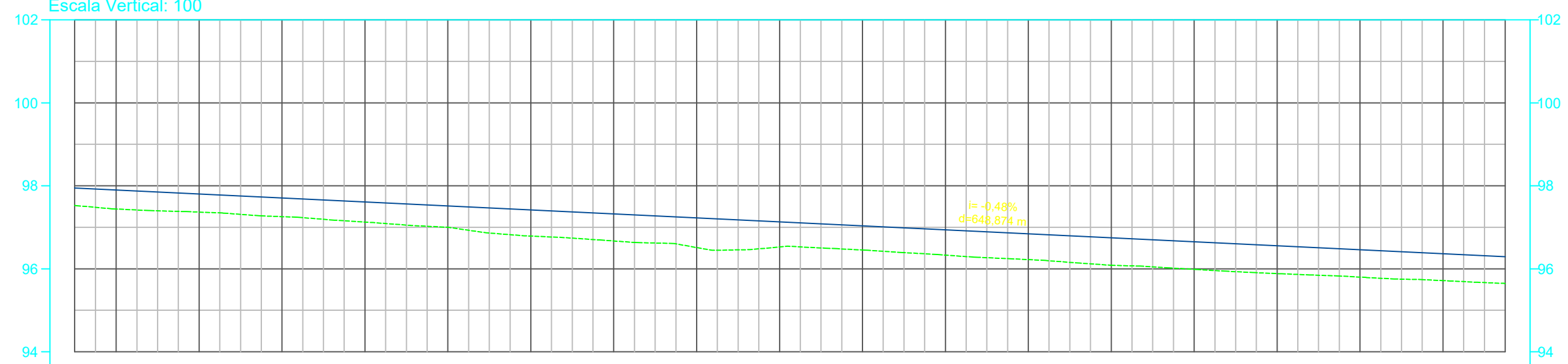
TÍTULO CONVÊNIO: 925471/2021 RECUPERAÇÃO DE ESTRADA VICINAL		
ENDEREÇO DA OBRA POV. ARAXÁ A POV. SÃO RAIMUNDO MUNICÍPIO DE CAMPO LARGO DO PIAUÍ - PI		
CONTEÚDO TRAÇADO HORIZONTAL - PERFIL LONGITUDINAL		
COMPRIMENTO 6.505,01m²	LARGURA 6,00m	ÁREA 39.030,06m²
DATA 2022	LOCALIZAÇÃO DA FOLHA 9 10 19	PRANCHA PG10/19

Jullyano Belo Coelho de Oliveira
 Engenheiro Civil
 CREA: 1916147704

CARACTERÍSTICAS
 COMPRIMENTO = 6.505,01m
 LARGURA = 6,00m
 ÁREA = 39.030,06m²

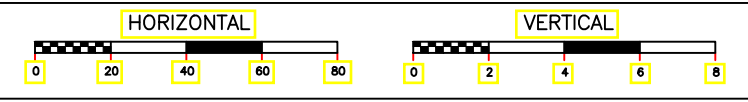


PERFIL Alinhamento - (1)
 Escala Horizontal: 1000
 Escala Vertical: 100



TERRENO	PROJETO	ESTAQUEAMENTO
T= 97,526 P= 97,949	T= 97,441 P= 97,901	172
T= 97,366 P= 97,805	T= 97,257 P= 97,709	173
T= 97,126 P= 97,613	T= 96,999 P= 97,516	174
T= 96,789 P= 97,420	T= 96,670 P= 97,324	175
T= 96,512 P= 97,228	T= 96,525 P= 97,132	176
T= 96,329 P= 96,940	T= 96,221 P= 96,844	177
T= 96,085 P= 96,748	T= 95,986 P= 96,652	178
T= 95,884 P= 96,556	T= 95,799 P= 96,460	179
T= 95,715 P= 96,364	T= 95,646 P= 96,292	180
		181
		182
		183
		184
		185
		186
		187
		188
		189

ESCALA GRÁFICA



LEGENDA

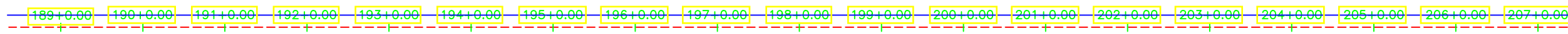
- - POSTE
- 🌳 - ÁRVORE
- ⌋ - BUEIRO
- 🏠 - CASAS
- 🧱 - MURO
- - CERCA
- - TERRENO
- - GREIDE
- ▬ - FAIXA DE PEDESTRE
- ~ - CURVA DE NÍVEL MESTRA
- ~ - CURVA DE NÍVEL INTERMEDIÁRIA
- - CALÇADA A IMPLANTAR
- ▨ - RUAS PAVIMENTADAS
- 🚶 - RAMPA PARA ACESSIBILIDADE

MINISTÉRIO DA AGRICULTURA, PECUÁRIA E ABASTECIMENTO - MAPA

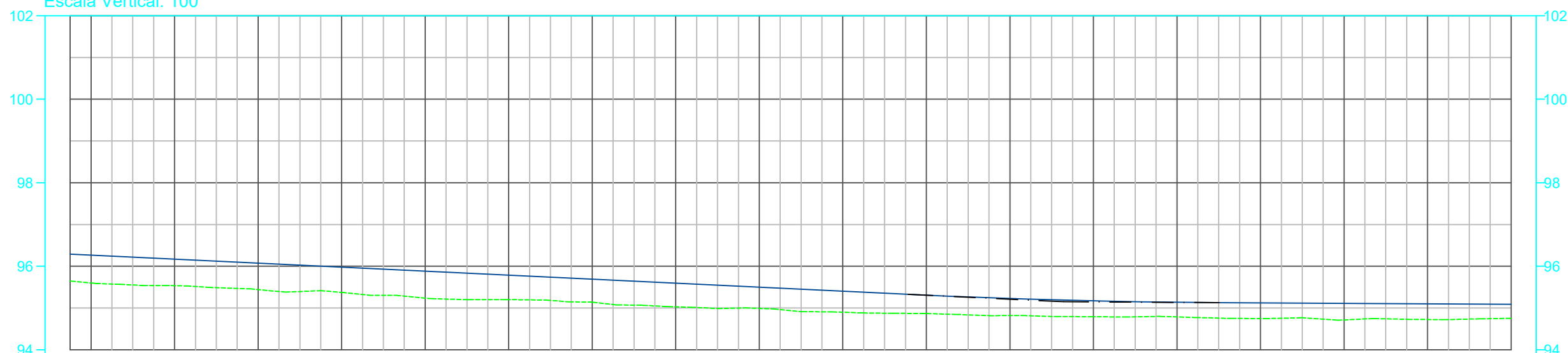
TÍTULO CONVÊNIO: 925471/2021 RECUPERAÇÃO DE ESTRADA VICINAL		
ENDEREÇO DA OBRA POV. ARAXÁ A POV. SÃO RAIMUNDO MUNICÍPIO DE CAMPO LARGO DO PIAUÍ - PI		
CONTEÚDO TRAÇADO HORIZONTAL - PERFIL LONGITUDINAL		
COMPRIMENTO 6.505,01m²	LARGURA 6,00m	ÁREA 39.030,06m²
DATA 2022	LOCALIZAÇÃO DA FOLHA 10 11 19	PRANCHA PG11/19

Jullyano Belo Coelho de Oliveira
 Engenheiro Civil
 CREA: 1916147704

CARACTERÍSTICAS
 COMPRIMENTO = 6.505,01m
 LARGURA = 6,00m
 ÁREA = 39.030,06m²



PERFIL Alinhamento - (1)
 Escala Horizontal: 1000
 Escala Vertical: 100



TERRENO	PROJETO	ESTAQUEAMENTO
	T= 95,646 P= 96,888 P= 96,268	189 190
	T= 95,534 P= 96,172	191
	T= 95,440 P= 96,076	192
	T= 95,374 P= 95,980	193
	T= 95,237 P= 95,884	194
	T= 95,201 P= 95,788	195
	T= 95,139 P= 95,692	196
	T= 95,028 P= 95,595	197
	T= 94,991 P= 95,499	198
	T= 94,899 P= 95,403	199
	T= 94,867 P= 95,308	200
	T= 94,818 P= 95,228	201
	T= 94,791 P= 95,171	202
	T= 94,786 P= 95,137	203
	T= 94,748 P= 95,122	204
	T= 94,714 P= 95,111	205
	T= 94,724 P= 95,100	206
	T= 94,753 P= 95,088	207

ESCALA GRÁFICA



LEGENDA

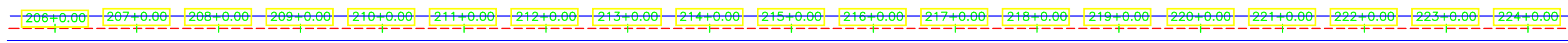
- - POSTE
- 🌳 - ÁRVORE
- ⌋ - BUEIRO
- ▭ - CASAS
- MURO
- CERCA
- TERRENO
- GREIDE
- ▨ - FAIXA DE PEDESTRE
- ~ - CURVA DE NÍVEL MESTRA
- ~ - CURVA DE NÍVEL INTERMEDIÁRIA
- CALÇADA A IMPLANTAR
- ▨ - RUAS PAVIMENTADAS
- RAMPA PARA ACESSIBILIDADE

MINISTÉRIO DA AGRICULTURA, PECUÁRIA E
 ABASTECIMENTO - MAPA

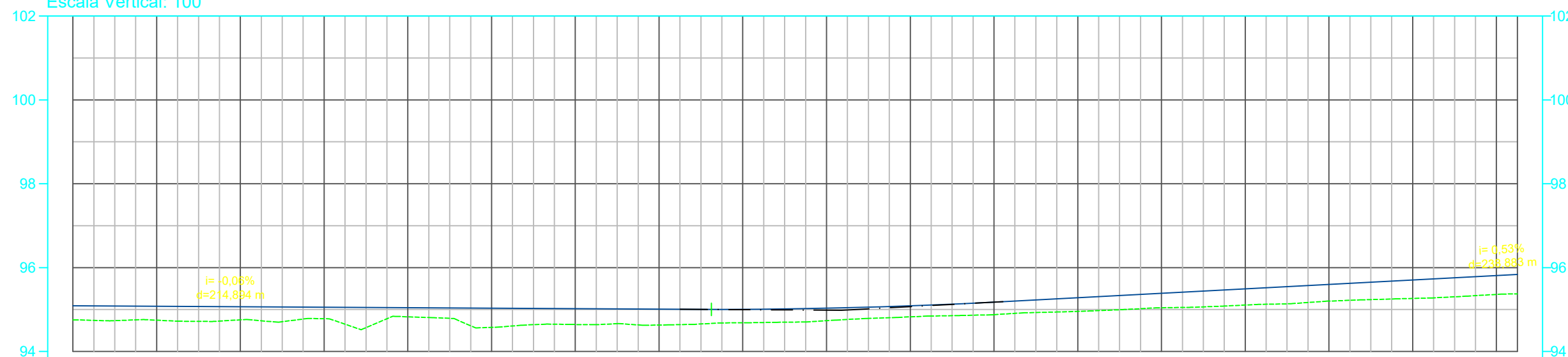
TÍTULO CONVÊNIO: 925471/2021 RECUPERAÇÃO DE ESTRADA VICINAL		
ENDEREÇO DA OBRA POV. ARAXÁ A POV. SÃO RAIMUNDO MUNICÍPIO DE CAMPO LARGO DO PIAUÍ - PI		
CONTEÚDO TRAÇADO HORIZONTAL - PERFIL LONGITUDINAL		
COMPRIMENTO 6.505,01m²	LARGURA 6,00m	ÁREA 39.030,06m²
DATA 2022	LOCALIZAÇÃO DA FOLHA 11 12 19	PRANCHA PG12/19

J.B.
 Jullyano Belo Coelho de Oliveira
 Engenheiro Civil
 CREA: 1916147704

CARACTERÍSTICAS
 COMPRIMENTO = 6.505,01m
 LARGURA = 6,00m
 ÁREA = 39.030,06m²



PERFIL Alinhamento - (1)
 Escala Horizontal: 1000
 Escala Vertical: 100



TERRENO	PROJETO	ESTAQUEAMENTO
	T= 95,088 P= 95,088	207
	T= 95,077 P= 95,077	208
	T= 95,065 P= 95,065	209
	T= 95,054 P= 95,054	210
	T= 95,042 P= 95,042	211
	T= 95,031 P= 95,031	212
	T= 95,020 P= 95,020	213
	T= 95,008 P= 95,008	214
	T= 95,005 P= 95,005	215
	T= 95,032 P= 95,032	216
	T= 95,089 P= 95,089	217
	T= 95,177 P= 95,177	218
	T= 95,282 P= 95,282	219
	T= 95,389 P= 95,389	220
	T= 95,495 P= 95,495	221
	T= 95,601 P= 95,601	222
	T= 95,707 P= 95,707	223
	T= 95,813 P= 95,813	224
	T= 95,839 P= 95,839	224

ESCALA GRÁFICA



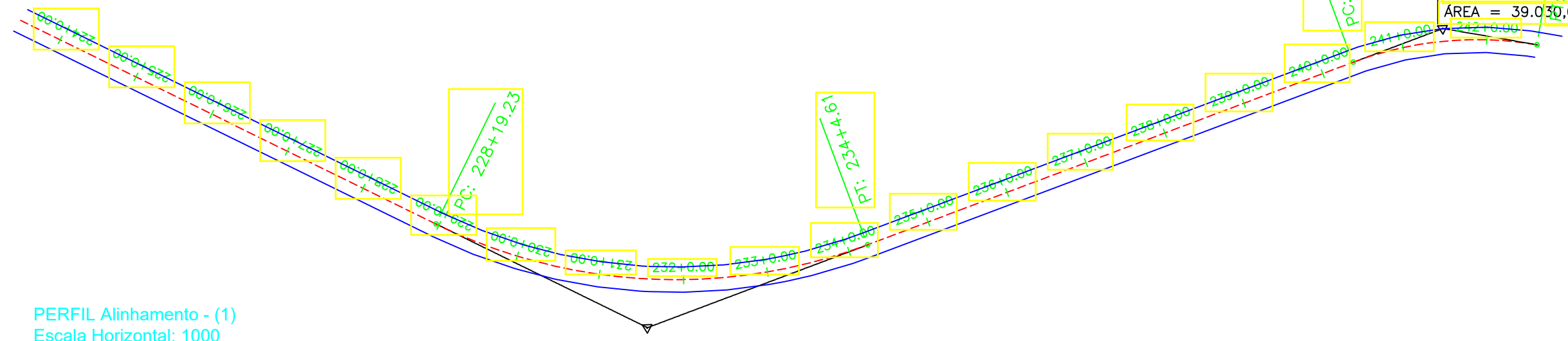
LEGENDA

- - POSTE
- 🌳 - ÁRVORE
- ⌋ - BUEIRO
- ▭ - CASAS
- MURO
- CERCA
- TERRENO
- GREIDE
- ▨ - FAIXA DE PEDESTRE
- ~ - CURVA DE NÍVEL MESTRA
- ~ - CURVA DE NÍVEL INTERMEDIÁRIA
- CALÇADA A IMPLANTAR
- ▨ - RUAS PAVIMENTADAS
- RAMPA PARA ACESSIBILIDADE

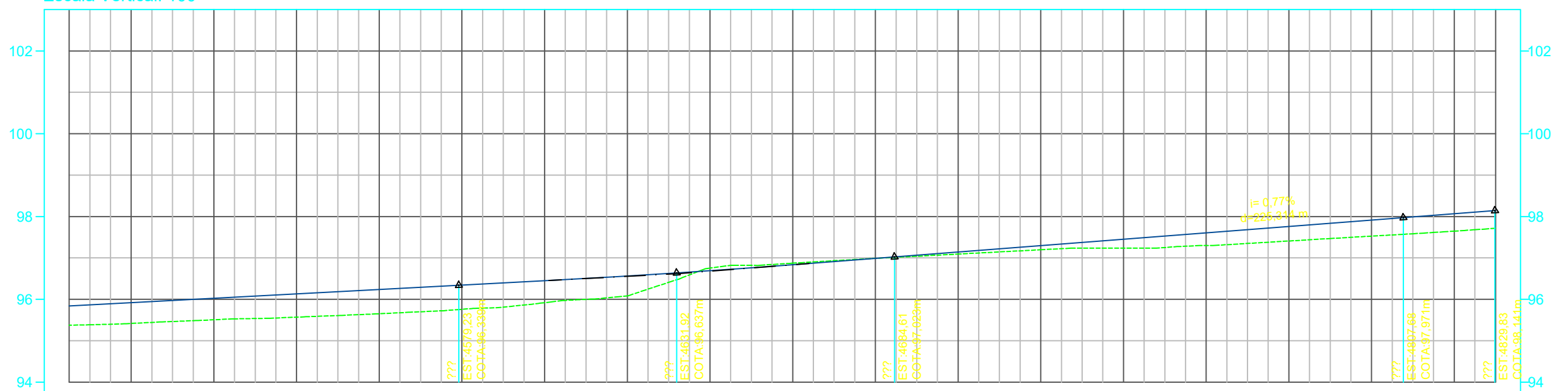
MINISTÉRIO DA AGRICULTURA, PECUÁRIA E ABASTECIMENTO - MAPA

TÍTULO CONVÊNIO: 925471/2021 RECUPERAÇÃO DE ESTRADA VICINAL		
ENDEREÇO DA OBRA POV. ARAXÁ A POV. SÃO RAIMUNDO MUNICÍPIO DE CAMPO LARGO DO PIAUÍ - PI		
CONTEÚDO TRAÇADO HORIZONTAL - PERFIL LONGITUDINAL		
COMPRIMENTO 6.505,01m²	LARGURA 6,00m	ÁREA 39.030,06m²
DATA 2022	LOCALIZAÇÃO DA FOLHA 12 13 19	PRANCHA PG13/19

J.B.
 Jullyano Belo Coelho de Oliveira
 Engenheiro Civil
 CREA: 1916147704

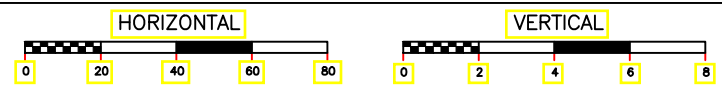


PERFIL Alinhamento - (1)
Escala Horizontal: 1000
Escala Vertical: 100



TERRENO	PROJETO	ESTAQUEAMENTO
	T= 95,375 P= 95,839	224
	T= 95,417 P= 95,919	225
	T= 95,506 P= 96,025	226
	T= 95,569 P= 96,131	227
	T= 95,651 P= 96,237	228
	T= 95,759 P= 96,343	229
	T= 95,919 P= 96,449	230
	T= 96,083 P= 96,562	231
	T= 96,754 P= 96,690	232
	T= 96,872 P= 96,834	233
	T= 96,988 P= 96,987	234
	T= 97,093 P= 97,141	235
	T= 97,196 P= 97,295	236
	T= 97,235 P= 97,449	237
	T= 97,298 P= 97,603	238
	T= 97,409 P= 97,758	239
	T= 97,526 P= 97,912	240
	T= 97,647 P= 98,066	241
	T= 97,717 P= 98,143	241

ESCALA GRÁFICA



LEGENDA

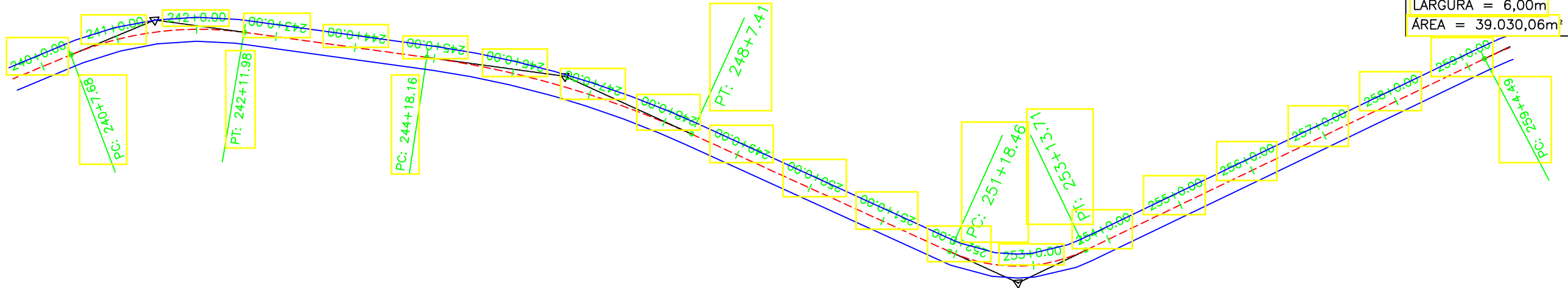
- POSTE
- ÁRVORE
- BUEIRO
- CASAS
- MURO
- CERCA
- TERRENO
- GREIDE
- FAIXA DE PEDESTRE
- CURVA DE NÍVEL MESTRA
- CURVA DE NÍVEL INTERMEDIÁRIA
- CALÇADA A IMPLANTAR
- RUAS PAVIMENTADAS
- RAMPA PARA ACESSIBILIDADE

MINISTÉRIO DA AGRICULTURA, PECUÁRIA E ABASTECIMENTO - MAPA

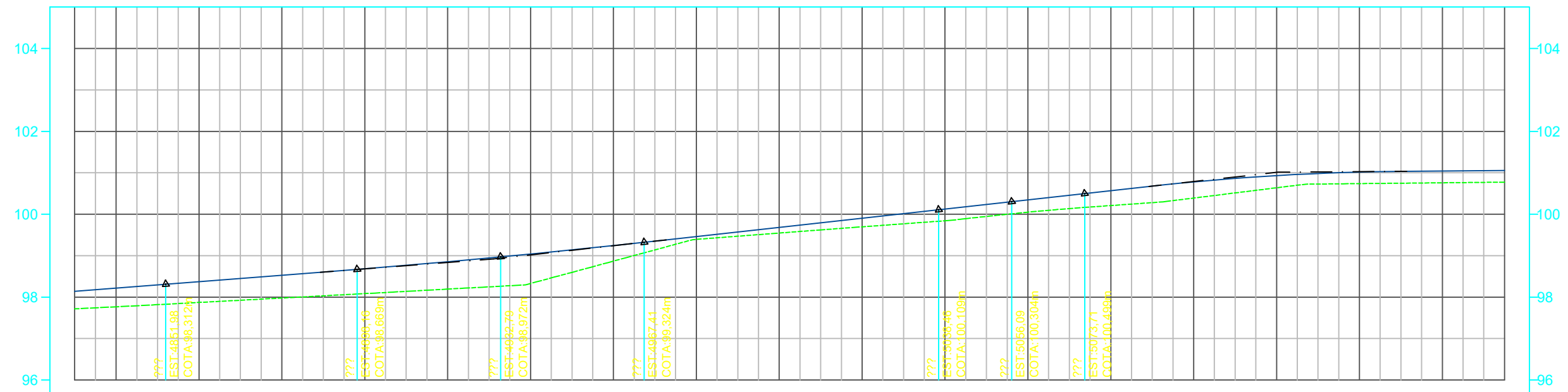
TÍTULO CONVÊNIO: 925471/2021 RECUPERAÇÃO DE ESTRADA VICINAL		
ENDEREÇO DA OBRA POV. ARAXÁ A POV. SÃO RAIMUNDO MUNICÍPIO DE CAMPO LARGO DO PIAUÍ - PI		
CONTEÚDO TRAÇADO HORIZONTAL - PERFIL LONGITUDINAL		
COMPRIMENTO 6.505,01m²	LARGURA 6,00m	ÁREA 39.030,06m²
DATA 2022	LOCALIZAÇÃO DA FOLHA 13 14 19	PRANCHA PG14/19

J.B.
Juliano Belo Coelho de Oliveira
Engenheiro Civil
CREA: 1916147704

CARACTERÍSTICAS
 COMPRIMENTO = 6.505,01m
 LARGURA = 6,00m
 ÁREA = 39.030,06m²

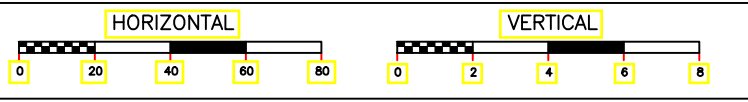


PERFIL Alinhamento - (1)
 Escala Horizontal: 1000
 Escala Vertical: 100



TERRENO	PROJETO	ESTAQUEAMENTO
	T= 97,717 P= 98,143	241
	T= 97,766 P= 98,220	242
	T= 97,871 P= 98,374	243
	T= 97,978 P= 98,528	244
	T= 98,085 P= 98,684	245
	T= 98,193 P= 98,855	246
	T= 98,330 P= 99,042	247
	T= 98,869 P= 99,245	248
	T= 99,394 P= 99,462	249
	T= 99,547 P= 99,684	250
	T= 99,696 P= 99,905	251
	T= 99,843 P= 100,126	252
	T= 100,050 P= 100,347	253
	T= 100,210 P= 100,569	254
	T= 100,391 P= 100,780	255
	T= 100,639 P= 100,932	256
	T= 100,739 P= 101,018	257
	T= 100,769 P= 101,044	258
	T= 100,774 P= 101,055	258

ESCALA GRÁFICA



LEGENDA

- - POSTE
- 🌳 - ÁRVORE
- ⌋ - BUEIRO
- 🏠 - CASAS
- 🧱 - MURO
- - CERCA
- - TERRENO
- - GREIDE
- ▬ - FAIXA DE PEDESTRE
- ~ - CURVA DE NÍVEL MESTRA
- ~ - CURVA DE NÍVEL INTERMEDIÁRIA
- - CALÇADA A IMPLANTAR
- ▨ - RUAS PAVIMENTADAS
- 🚶 - RAMPA PARA ACESSIBILIDADE

MINISTÉRIO DA AGRICULTURA, PECUÁRIA E ABASTECIMENTO - MAPA

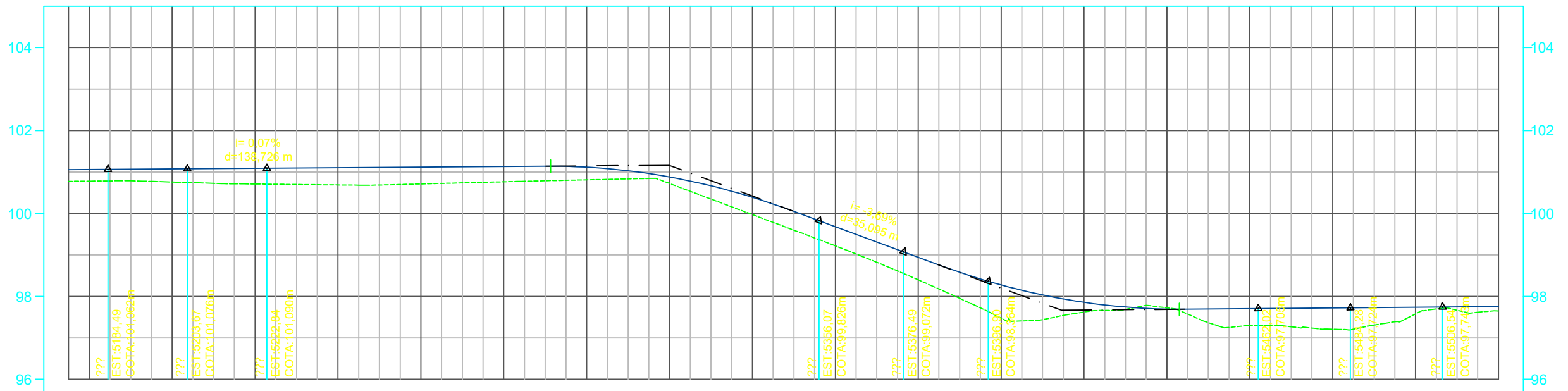
TÍTULO CONVÊNIO: 925471/2021 RECUPERAÇÃO DE ESTRADA VICINAL		
ENDEREÇO DA OBRA POV. ARAXÁ A POV. SÃO RAIMUNDO MUNICÍPIO DE CAMPO LARGO DO PIAUÍ - PI		
CONTEÚDO TRAÇADO HORIZONTAL - PERFIL LONGITUDINAL		
COMPRIMENTO 6.505,01m²	LARGURA 6,00m	ÁREA 39.030,06m²
DATA 2022	LOCALIZAÇÃO DA FOLHA 14 15 19	PRANCHA PG15/19

Jullyano Belo Coelho de Oliveira
 Engenheiro Civil
 CREA: 1916147704



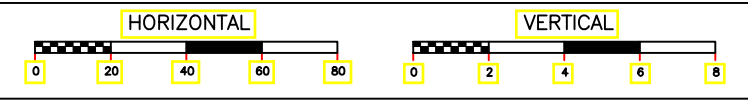
CARACTERÍSTICAS
COMPRIMENTO = 6.505,01m
LARGURA = 6,00m
AREA = 39.030,06m²

PERFIL Alinhamento - (1)
Escala Horizontal: 1000
Escala Vertical: 100



TERRENO	PROJETO	ESTAQUEAMENTO
	T = 100,774 P = 100,086	258
	P = 101,058	259
	T = 100,758 P = 101,073	260
	T = 100,710 P = 101,088	261
	T = 100,688 P = 101,102	262
	T = 100,711 P = 101,117	263
	T = 100,763 P = 101,132	264
	T = 100,811 P = 101,116	265
	T = 100,722 P = 100,879	266
	T = 99,972 P = 100,390	267
	T = 99,220 P = 99,681	268
	T = 98,399 P = 98,942	269
	T = 97,475 P = 98,277	270
	T = 97,621 P = 97,858	271
	T = 97,723 P = 97,692	272
	T = 97,299 P = 97,703	273
	T = 97,208 P = 97,720	274
	T = 97,577 P = 97,737	275
	T = 97,647 P = 97,754	276

ESCALA GRÁFICA



LEGENDA

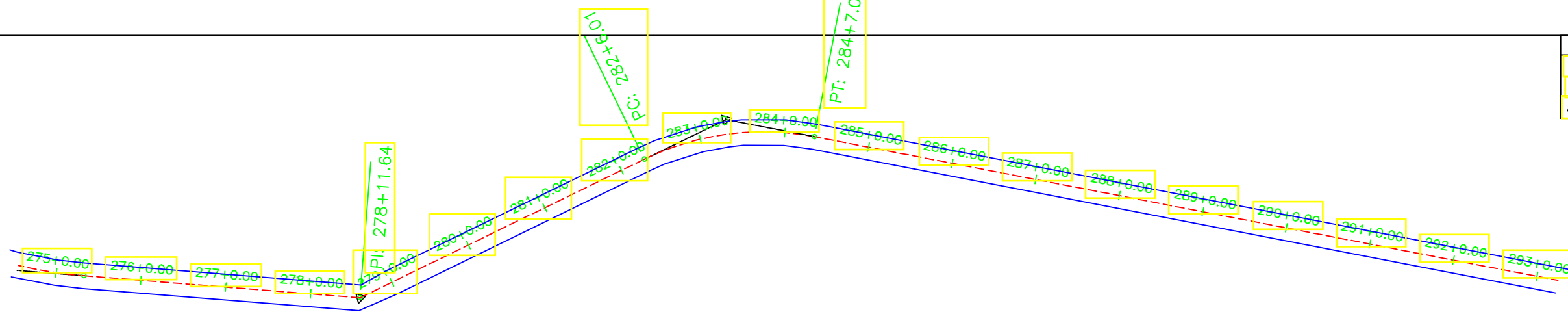
- - POSTE
- 🌳 - ÁRVORE
- ⌋ - BUEIRO
- 🏠 - CASAS
- MURO
- CERCA
- TERRENO
- GREIDE
- ▬ - FAIXA DE PEDESTRE
- ~ - CURVA DE NÍVEL MESTRA
- ~ - CURVA DE NÍVEL INTERMEDIÁRIA
- CALÇADA A IMPLANTAR
- ▨ - RUAS PAVIMENTADAS
- 🚶 - RAMPA PARA ACESSIBILIDADE

MINISTÉRIO DA AGRICULTURA, PECUÁRIA E ABASTECIMENTO - MAPA

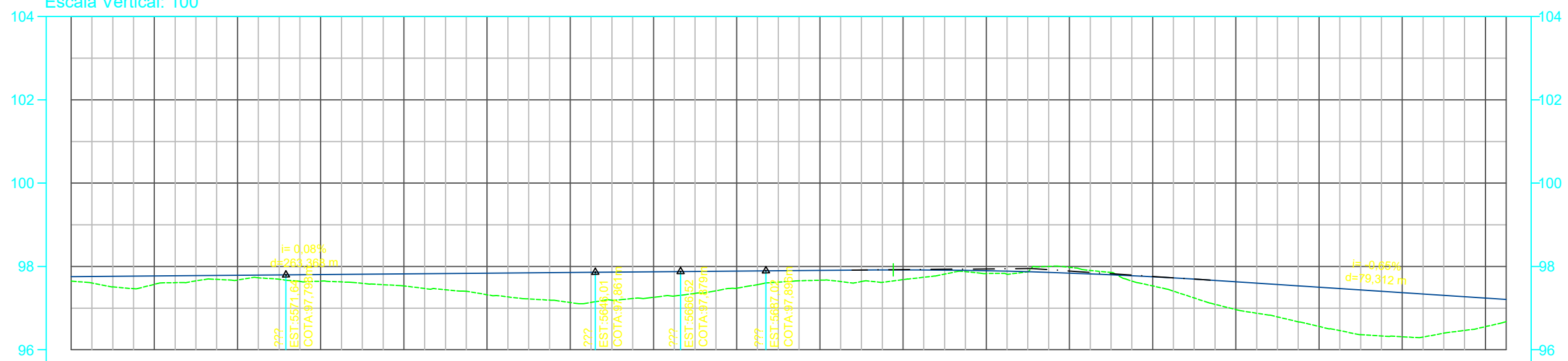
TÍTULO CONVÊNIO: 925471/2021 RECUPERAÇÃO DE ESTRADA VICINAL		
ENDEREÇO DA OBRA POV. ARAXÁ A POV. SÃO RAIMUNDO MUNICÍPIO DE CAMPO LARGO DO PIAUÍ - PI		
CONTEÚDO TRAÇADO HORIZONTAL - PERFIL LONGITUDINAL		
COMPRIMENTO 6.505,01m²	LARGURA 6,00m	ÁREA 39.030,06m²
DATA 2022	LOCALIZAÇÃO DA FOLHA 15 16 19	PRANCHA PG16/19

Jullyano Belo Coelho de Oliveira
Engenheiro Civil
CREA: 1916147704

CARACTERÍSTICAS
 COMPRIMENTO = 6.505,01m
 LARGURA = 6,00m
 ÁREA = 39.030,06m²

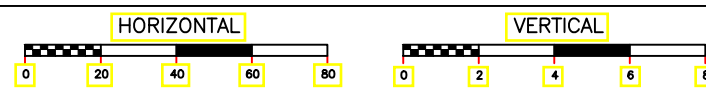


PERFIL Alinhamento - (1)
 Escala Horizontal: 1000
 Escala Vertical: 100



TERRENO	PROJETO	ESTAQUEAMENTO
	T= 97,647 P= 97,754	276
	T= 97,572 P= 97,771	277
	T= 97,673 P= 97,788	278
	T= 97,647 P= 97,805	279
	T= 97,534 P= 97,822	280
	T= 97,321 P= 97,839	281
	T= 97,133 P= 97,856	282
	T= 97,259 P= 97,873	283
	T= 97,478 P= 97,890	284
	T= 97,670 P= 97,907	285
	T= 97,683 P= 97,917	286
	T= 97,830 P= 97,896	287
	T= 97,980 P= 97,841	288
	T= 97,533 P= 97,752	289
	T= 96,964 P= 97,630	290
	T= 96,559 P= 97,501	291
	T= 96,312 P= 97,371	292
	T= 96,555 P= 97,208	293

ESCALA GRÁFICA



LEGENDA

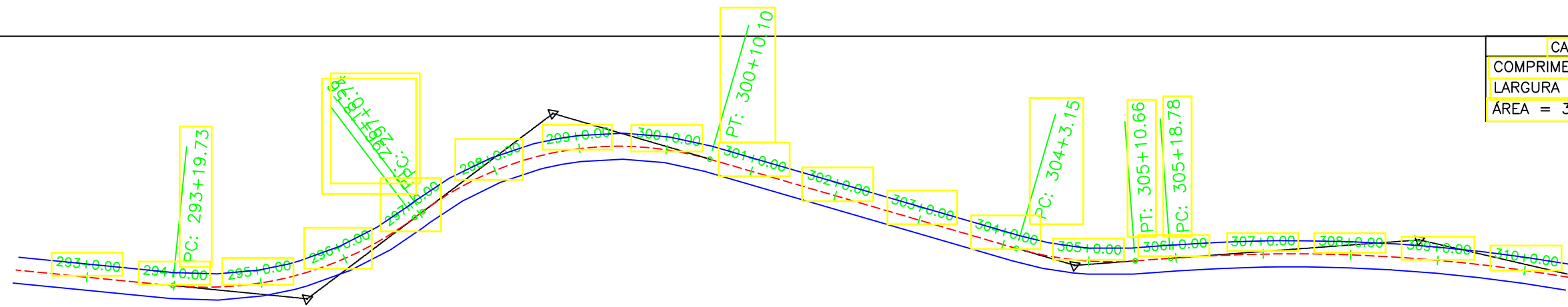
- - POSTE
- - ÁRVORE
- ⋈ - BUEIRO
- - CASAS
- - MURO
- - CERCA
- - TERRENO
- - GREIDE
- ▬ - FAIXA DE PEDESTRE
- ~ - CURVA DE NÍVEL MESTRA
- ~ - CURVA DE NÍVEL INTERMEDIÁRIA
- - CALÇADA A IMPLANTAR
- ▨ - RUAS PAVIMENTADAS
- - RAMPA PARA ACESSIBILIDADE

MINISTÉRIO DA AGRICULTURA, PECUÁRIA E
 ABASTECIMENTO - MAPA

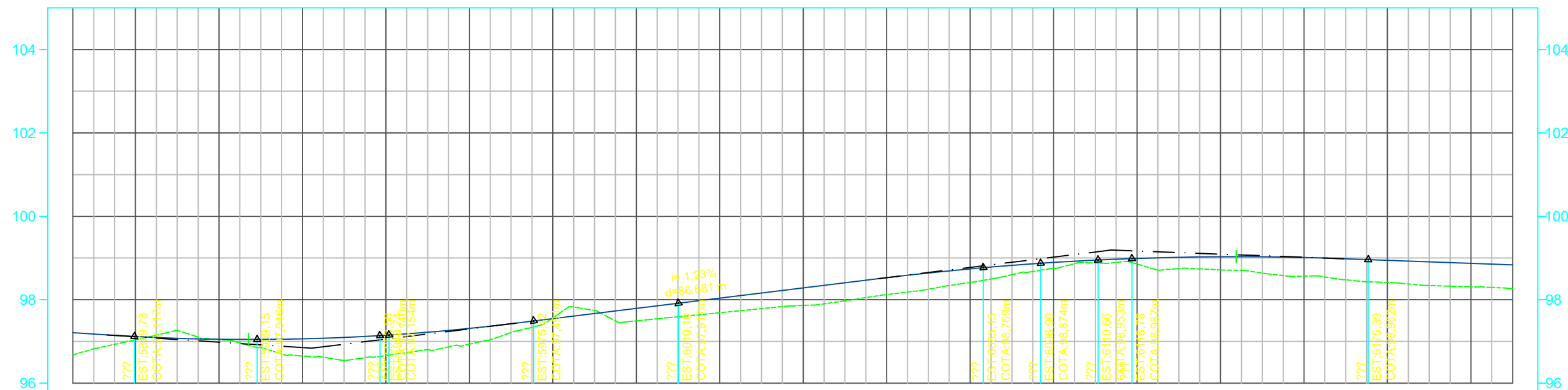
TÍTULO CONVÊNIO: 925471/2021 RECUPERAÇÃO DE ESTRADA VICINAL		
ENDEREÇO DA OBRA POV. ARAXÁ A POV. SÃO RAIMUNDO MUNICÍPIO DE CAMPO LARGO DO PIAUÍ - PI		
CONTEÚDO TRAÇADO HORIZONTAL - PERFIL LONGITUDINAL		
COMPRIMENTO 6.505,01m²	LARGURA 6,00m	ÁREA 39.030,06m²
DATA 2022	LOCALIZAÇÃO DA FOLHA 16 17 19	PRANCHA PG17/19

J.B.
 Jullyano Beld Coelho de Oliveira
 Engenheiro Civil
 CREA: 1916147704

CARACTERÍSTICAS
 COMPRIMENTO = 6.505,01m
 LARGURA = 6,00m
 ÁREA = 39.030,06m²

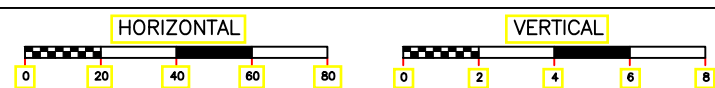


PERFIL Alinhamento - (1)
 Escala Horizontal: 1000
 Escala Vertical: 100



TERRENO	PROJETO	ESTAQUEAMENTO
	T= 96,677 P= 97,208	293
	T= 97,038 P= 97,115	294
	T= 97,046 P= 97,050	295
	T= 96,649 P= 97,061	296
	T= 96,663 P= 97,149	297
	T= 96,933 P= 97,313	298
	T= 97,565 P= 97,547	299
	T= 97,491 P= 97,793	300
	T= 97,689 P= 98,038	301
	T= 97,863 P= 98,284	302
	T= 98,123 P= 98,529	303
	T= 98,414 P= 98,741	304
	T= 98,747 P= 98,894	305
	T= 98,855 P= 98,991	306
	T= 98,715 P= 99,030	307
	T= 98,565 P= 99,012	308
	T= 98,413 P= 98,945	309
	T= 98,310 P= 98,871	310
	T= 98,268 P= 98,834	310

ESCALA GRÁFICA



LEGENDA

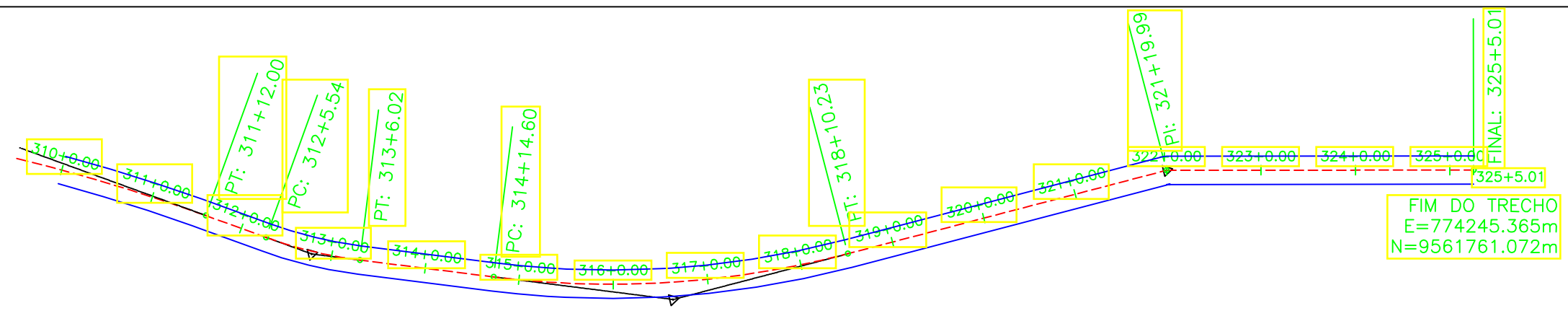
- - POSTE
- - ÁRVORE
- ⊗ - BUEIRO
- - CASAS
- - MURO
- - CERCA
- - TERRENO
- - GREIDE
- ▬ - FAIXA DE PEDESTRE
- ~ - CURVA DE NÍVEL MESTRA
- ~ - CURVA DE NÍVEL INTERMEDIÁRIA
- - CALÇADA A IMPLANTAR
- ▨ - RUAS PAVIMENTADAS
- - RAMPA PARA ACESSIBILIDADE

MINISTÉRIO DA AGRICULTURA, PECUÁRIA E
 ABASTECIMENTO - MAPA

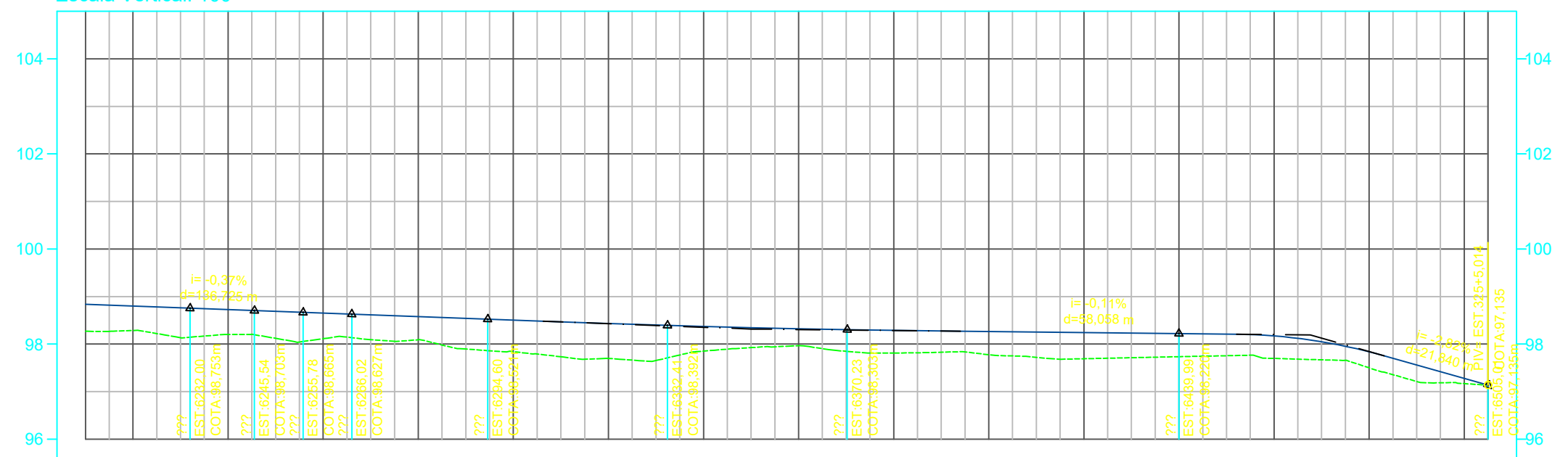
TÍTULO CONVÊNIO: 925471/2021 RECUPERAÇÃO DE ESTRADA VICINAL		
ENDEREÇO DA OBRA POV. ARAXÁ A POV. SÃO RAIMUNDO MUNICÍPIO DE CAMPO LARGO DO PIAUÍ - PI		
CONTEÚDO TRAÇADO HORIZONTAL - PERFIL LONGITUDINAL		
COMPRIMENTO 6.505,01m²	LARGURA 6,00m	ÁREA 39.030,06m²
DATA 2022	LOCALIZAÇÃO DA FOLHA 17 18 19	PRANCHA PG18/19

J.B.
 Juliano Belo Coelho de Oliveira
 Engenheiro Civil
 CREA: 1916147704

CARACTERÍSTICAS	
COMPRIMENTO =	6.505,01m
LARGURA =	6,00m
ÁREA =	39.030,06m ²

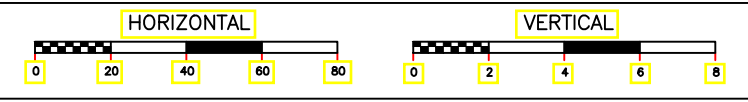


PERFIL Alinhamento - (1)
Escala Horizontal: 1000
Escala Vertical: 100



TERRENO	PROJETO	ESTAQUEAMENTO
T= 98,268	P= 98,834	310
T= 98,286	P= 98,797	311
T= 98,201	P= 98,723	312
T= 98,113	P= 98,649	313
T= 98,090	P= 98,575	314
T= 97,839	P= 98,501	315
T= 97,698	P= 98,430	316
T= 97,852	P= 98,371	317
T= 97,966	P= 98,323	318
T= 97,811	P= 98,287	319
T= 97,776	P= 98,263	320
T= 97,691	P= 98,242	321
T= 97,735	P= 98,220	322
T= 97,697	P= 98,172	323
T= 97,500	P= 97,837	324
T= 97,169	P= 97,435	325
T= 97,135	P= 97,135	325

ESCALA GRÁFICA



LEGENDA

- - POSTE
- 🌳 - ÁRVORE
- ⌋ - BUEIRO
- - CASAS
- MURO
- CERCA
- TERRENO
- GREIDE
- ▬ - FAIXA DE PEDESTRE
- ~ - CURVA DE NÍVEL MESTRA
- ~ - CURVA DE NÍVEL INTERMEDIÁRIA
- CALÇADA A IMPLANTAR
- ▨ - RUAS PAVIMENTADAS
- RAMPA PARA ACESSIBILIDADE

MINISTÉRIO DA AGRICULTURA, PECUÁRIA E ABASTECIMENTO - MAPA

TÍTULO CONVÊNIO: 925471/2021 RECUPERAÇÃO DE ESTRADA VICINAL		
ENDEREÇO DA OBRA POV. ARAXÁ A POV. SÃO RAIMUNDO MUNICÍPIO DE CAMPO LARGO DO PIAUÍ - PI		
CONTEÚDO TRAÇADO HORIZONTAL - PERFIL LONGITUDINAL		
COMPRIMENTO 6.505,01m ²	LARGURA 6,00m	ÁREA 39.030,06m ²
DATA 2022	LOCALIZAÇÃO DA FOLHA 18 19 19	PRANCHA PG19/19

Julyano Belo Coelho de Oliveira
Engenheiro Civil
CREA: 1916147704