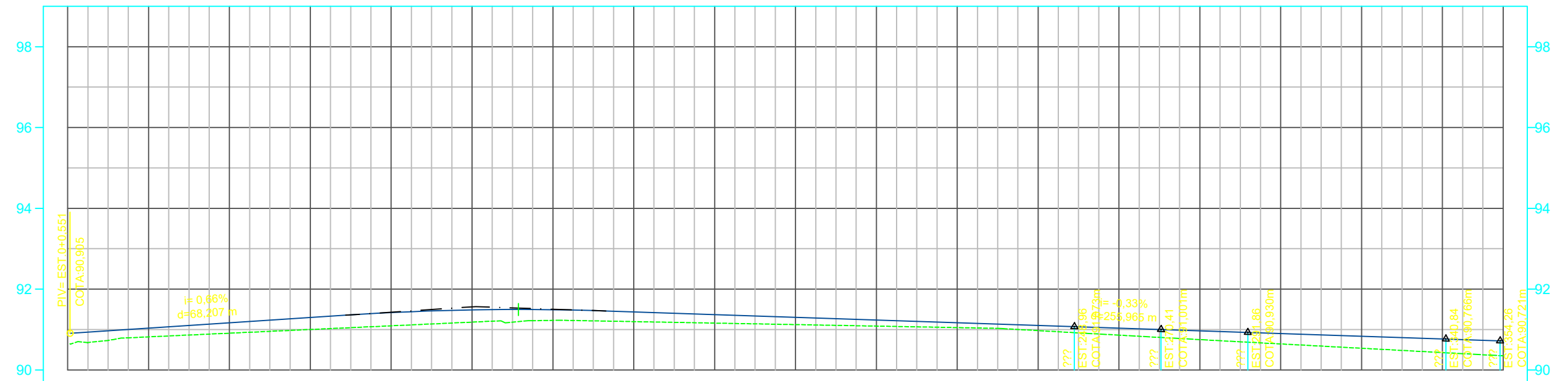
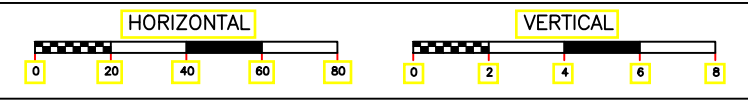


PERFIL Alinhamento - (1)  
Escala Horizontal: 1000  
Escala Vertical: 100



| TERRENO | PROJETO   | ESTAKEAMENTO |
|---------|-----------|--------------|
|         | T=        | 0            |
|         | P=        | 0            |
|         | T= 90,819 | 1            |
|         | P= 91,033 | 1            |
|         | T= 90,910 | 2            |
|         | P= 91,165 | 2            |
|         | T= 91,001 | 3            |
|         | P= 91,297 | 3            |
|         | T= 91,093 | 4            |
|         | P= 91,419 | 4            |
|         | T= 91,184 | 5            |
|         | P= 91,486 | 5            |
|         | T= 91,227 | 6            |
|         | P= 91,490 | 6            |
|         | T= 91,196 | 7            |
|         | P= 91,437 | 7            |
|         | T= 91,159 | 8            |
|         | P= 91,370 | 8            |
|         | T= 91,122 | 9            |
|         | P= 91,303 | 9            |
|         | T= 91,085 | 10           |
|         | P= 91,236 | 10           |
|         | T= 91,048 | 11           |
|         | P= 91,170 | 11           |
|         | T= 90,974 | 12           |
|         | P= 91,103 | 12           |
|         | T= 90,861 | 13           |
|         | P= 91,036 | 13           |
|         | T= 90,751 | 14           |
|         | P= 90,969 | 14           |
|         | T= 90,644 | 15           |
|         | P= 90,902 | 15           |
|         | T= 90,537 | 16           |
|         | P= 90,836 | 16           |
|         | T= 90,430 | 17           |
|         | P= 90,769 | 17           |
|         | T= 90,349 | 17           |
|         | P= 90,719 | 17           |

ESCALA GRÁFICA



LEGENDA

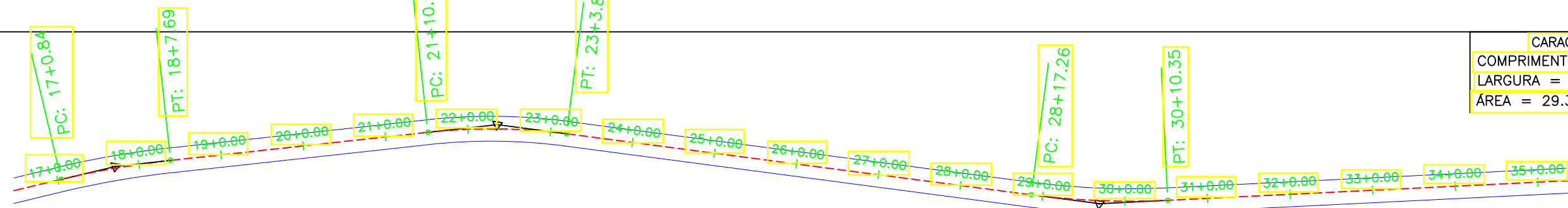
- - POSTE
- 🌳 - ÁRVORE
- ⌋ - BUEIRO
- ▭ - CASAS
- - MURO
- - CERCA
- - TERRENO
- - GREIDE
- ▬ - FAIXA DE PEDESTRE
- ~ - CURVA DE NÍVEL MESTRA
- ~ - CURVA DE NÍVEL INTERMEDIÁRIA
- - CALÇADA A IMPLANTAR
- ▨ - RUAS PAVIMENTADAS
- - RAMPA PARA ACESSIBILIDADE

## MINISTÉRIO DA AGRICULTURA, PECUÁRIA E ABASTECIMENTO - MAPA

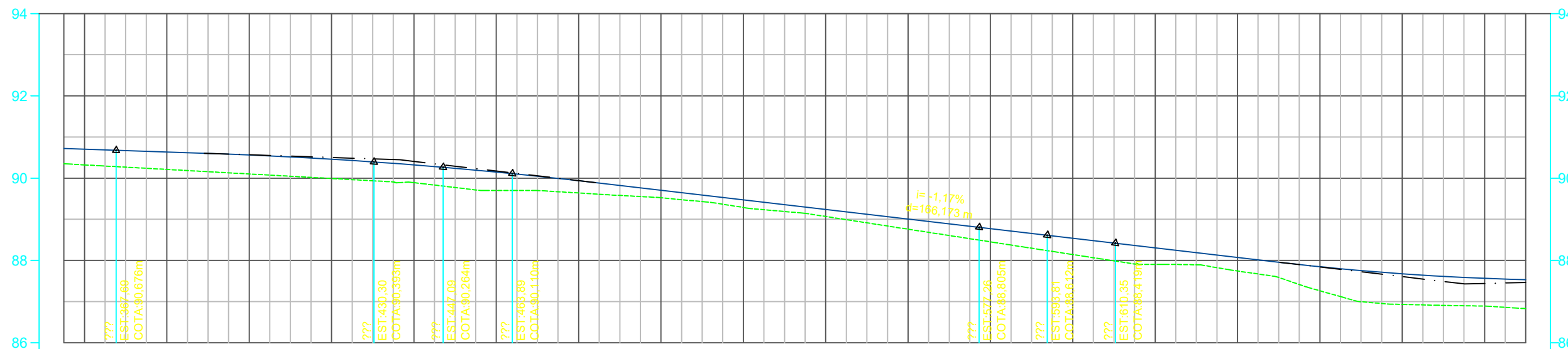
|  |                                  |                                 |
|--|----------------------------------|---------------------------------|
| TÍTULO<br>CONVÊNIO: 925471/2021<br>RECUPERAÇÃO DE ESTRADA VICINAL                                    |                                  |                                 |
| ENDEREÇO DA OBRA<br>POV. COSTA A POV. RIACHO DE STA. MARIA<br>MUNICÍPIO DE CAMPO LARGO DO PIAUÍ - PI |                                  |                                 |
| CONTEÚDO<br>TRAÇADO HORIZONTAL - PERFIL LONGITUDINAL   |                                  |                                 |
| COMPRIENTO<br>4.898,66m <sup>2</sup>   | LARGURA<br>6,00m                 | ÁREA<br>29.391,96m <sup>2</sup> |
| DATA<br>2022   | LOCALIZAÇÃO DA FOLHA<br>00 01 14 | PRANCHA<br>PG01/14              |

*J.B.*  
Jullyano Belo Coelho de Oliveira  
Engenheiro Civil  
CREA: 1916147704

**CARACTERÍSTICAS**  
 COMPRIMENTO = 4.898,66m  
 LARGURA = 6,00m  
 ÁREA = 29.391,96m²

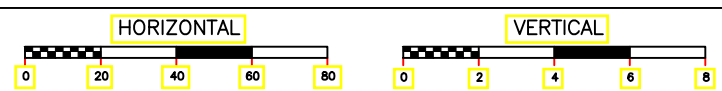


PERFIL Alinhamento - (1)  
 Escala Horizontal: 1000  
 Escala Vertical: 100



| TERRENO   | PROJETO   | ESTAQUEAMENTO |
|-----------|-----------|---------------|
| T= 90,349 | P= 90,329 | 17 18         |
|           | P= 90,702 | 19            |
| T= 90,212 | P= 90,635 | 20            |
| T= 90,101 | P= 90,563 | 21            |
| T= 89,991 | P= 90,460 | 22            |
| T= 89,890 | P= 90,321 | 23            |
| T= 89,699 | P= 90,148 | 24            |
| T= 89,639 | P= 89,939 | 25            |
| T= 89,524 | P= 89,706 | 26            |
| T= 89,287 | P= 89,473 | 27            |
| T= 89,068 | P= 89,239 | 28            |
| T= 88,759 | P= 89,006 | 29            |
| T= 88,451 | P= 88,773 | 30            |
| T= 88,142 | P= 88,539 | 31            |
| T= 87,904 | P= 88,306 | 32            |
| T= 87,742 | P= 88,073 | 33            |
| T= 87,261 | P= 87,847 | 34            |
| T= 86,930 | P= 87,675 | 35            |
| T= 86,889 | P= 87,565 |               |
| T= 86,828 | P= 87,533 |               |

ESCALA GRÁFICA



LEGENDA

- - POSTE
- - ÁRVORE
- ⋈ - BUEIRO
- - CASAS
- - MURO
- - CERCA
- - TERRENO
- - GREIDE
- ▬ - FAIXA DE PEDESTRE
- ~ - CURVA DE NÍVEL MESTRA
- ~ - CURVA DE NÍVEL INTERMEDIÁRIA
- - CALÇADA A IMPLANTAR
- ▨ - RUAS PAVIMENTADAS
- - RAMPA PARA ACESSIBILIDADE

MINISTÉRIO DA AGRICULTURA, PECUÁRIA E ABASTECIMENTO - MAPA

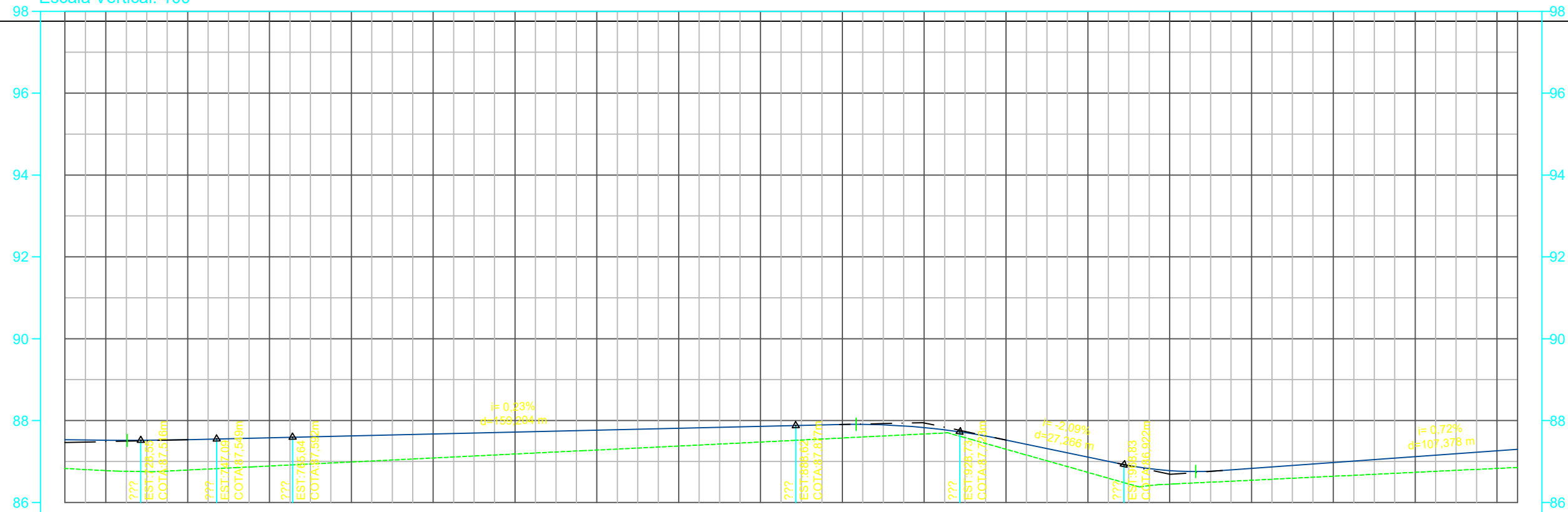
|  |                                 |                     |
|--|---------------------------------|---------------------|
| TÍTULO<br>CONVÊNIO: 925471/2021<br>RECUPERAÇÃO DE ESTRADA VICINAL                                    |                                 |                     |
| ENDEREÇO DA OBRA<br>POV. COSTA A POV. RIACHO DE STA. MARIA<br>MUNICÍPIO DE CAMPO LARGO DO PIAUÍ - PI |                                 |                     |
| CONTEÚDO<br>TRAÇADO HORIZONTAL - PERFIL LONGITUDINAL   |                                 |                     |
| COMPRIMENTO<br>4.898,66m²  | LARGURA<br>6,00m                | ÁREA<br>29.391,96m² |
| DATA<br>2022   | LOCALIZAÇÃO DA FOLHA<br>1 02 14 | PRANCHA<br>PG02/14  |

*Jullyano Belo Coelho de Oliveira*  
 Engenheiro Civil  
 CREA: 1916147704

**CARACTERÍSTICAS**  
 COMPRIMENTO = 4.898,66m  
 LARGURA = 6,00m  
 ÁREA = 29.391,96m<sup>2</sup>

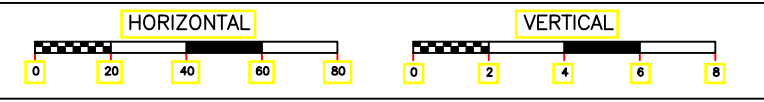


**PERFIL Alinhamento - (1)**  
 Escala Horizontal: 1000  
 Escala Vertical: 100



| TERRENO   | PROJETO   | ESTAQUEAMENTO |
|-----------|-----------|---------------|
| T= 86,828 | P= 87,533 | 35            |
| T= 86,776 | P= 87,517 | 36            |
| T= 86,790 | P= 87,532 | 37            |
| T= 86,889 | P= 87,579 | 38            |
| T= 86,987 | P= 87,625 | 39            |
| T= 87,085 | P= 87,672 | 40            |
| T= 87,182 | P= 87,718 | 41            |
| T= 87,280 | P= 87,764 | 42            |
| T= 87,378 | P= 87,811 | 43            |
| T= 87,476 | P= 87,857 | 44            |
| T= 87,574 | P= 87,903 | 45            |
| T= 87,672 | P= 87,828 | 46            |
| T= 87,299 | P= 87,524 | 47            |
| T= 86,734 | P= 87,106 | 48            |
| T= 86,446 | P= 86,776 | 49            |
| T= 86,542 | P= 86,829 | 50            |
| T= 86,638 | P= 86,973 | 51            |
| T= 86,734 | P= 87,117 | 52            |
| T= 86,831 | P= 87,266 | 53            |
| T= 86,889 | P= 87,296 | 53            |

**ESCALA GRÁFICA**



**LEGENDA**

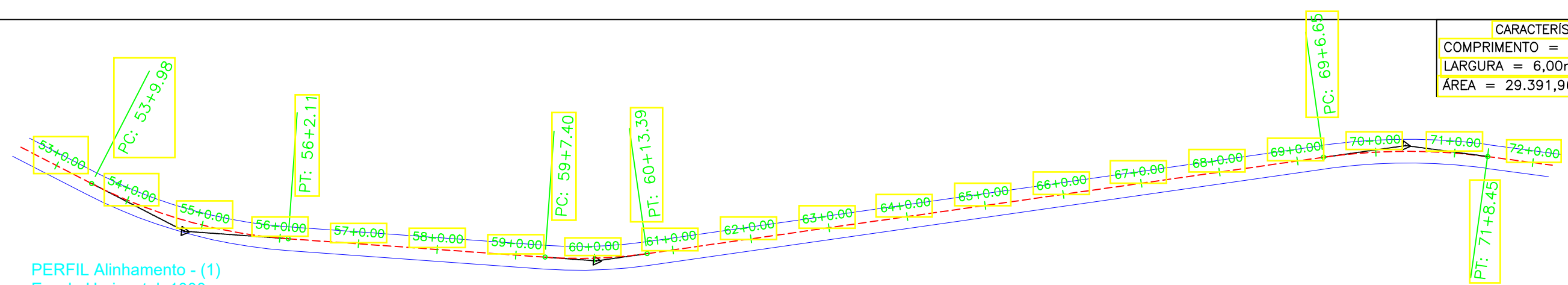
- POSTE
- ÁRVORE
- BUEIRO
- CASAS
- MURO
- CERCA
- TERRENO
- GREIDE
- FAIXA DE PEDESTRE
- CURVA DE NÍVEL MESTRA
- CURVA DE NÍVEL INTERMEDIÁRIA
- CALÇADA A IMPLANTAR
- RUAS PAVIMENTADAS
- RAMPA PARA ACESSIBILIDADE

**MINISTÉRIO DA AGRICULTURA, PECUÁRIA E ABASTECIMENTO - MAPA**

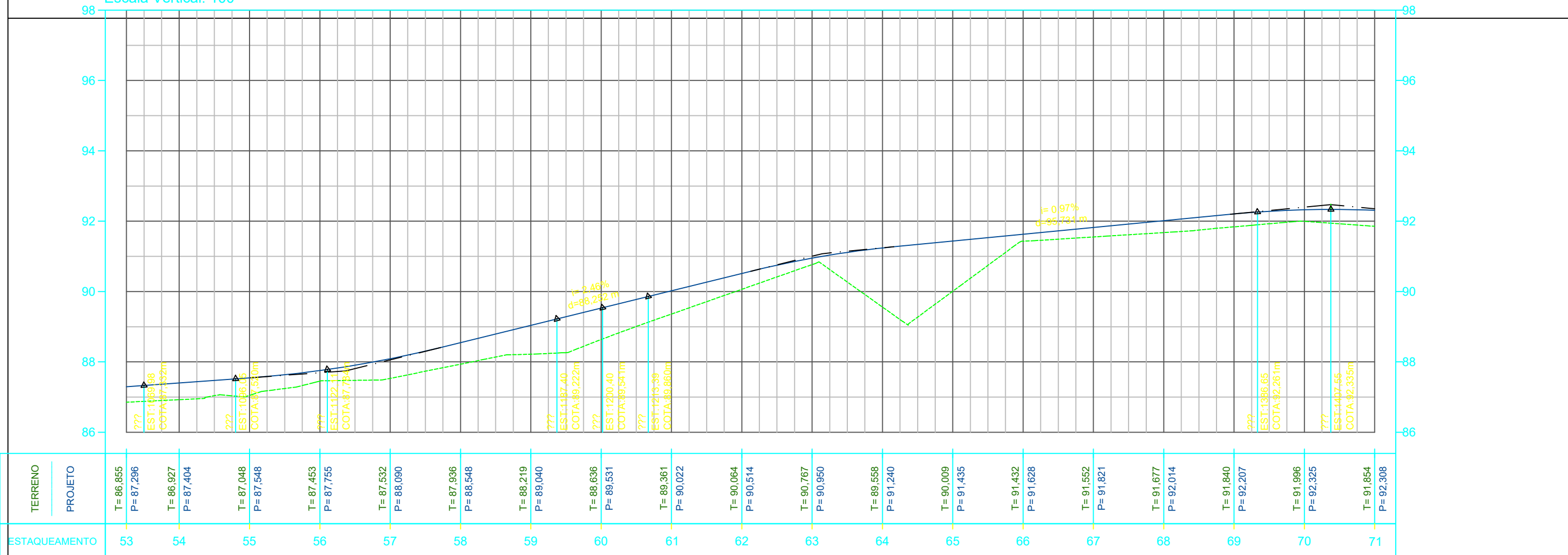
|  |                                 |                                 |
|--|---------------------------------|---------------------------------|
| TÍTULO<br><b>CONVÊNIO: 925471/2021</b><br><b>RECUPERAÇÃO DE ESTRADA VICINAL</b>                      |                                 |                                 |
| ENDEREÇO DA OBRA<br>POV. COSTA A POV. RIACHO DE STA. MARIA<br>MUNICÍPIO DE CAMPO LARGO DO PIAUÍ - PI |                                 |                                 |
| CONTEÚDO<br>TRAÇADO HORIZONTAL - PERFIL LONGITUDINAL   |                                 |                                 |
| COMPRIMENTO<br>4.898,66m <sup>2</sup>  | LARGURA<br>6,00m                | ÁREA<br>29.391,96m <sup>2</sup> |
| DATA<br>2022   | LOCALIZAÇÃO DA FOLHA<br>2 03 14 | PRANCHA<br>PG03/14              |

*J.B.*  
 Jullyano Belo Coelho de Oliveira  
 Engenheiro Civil  
 CREA: 1916147704

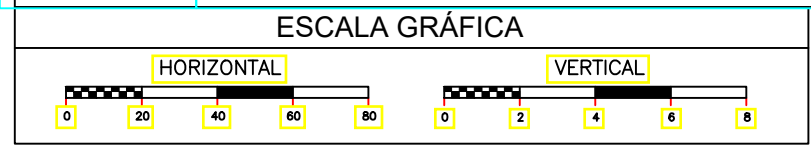
**CARACTERÍSTICAS**  
 COMPRIMENTO = 4.898,66m  
 LARGURA = 6,00m  
 ÁREA = 29.391,96m²



PERFIL Alinhamento - (1)  
 Escala Horizontal: 1000  
 Escala Vertical: 100



| TERRENO                | PROJETO                     | ESTAQUEAMENTO |
|------------------------|-----------------------------|---------------|
| T= 86,855<br>P= 87,296 | ???                         | 53            |
| T= 86,927<br>P= 87,404 | EST:1039,98<br>COTA:87,362m | 54            |
| T= 87,048<br>P= 87,548 | ???                         | 55            |
| T= 87,453<br>P= 87,755 | EST:1036,15<br>COTA:87,530m | 56            |
| T= 87,532<br>P= 88,090 | ???                         | 57            |
| T= 87,936<br>P= 88,548 | EST:1122,11<br>COTA:87,734m | 58            |
| T= 88,219<br>P= 89,040 | ???                         | 59            |
| T= 88,636<br>P= 89,531 | EST:1187,40<br>COTA:89,222m | 60            |
| T= 89,361<br>P= 90,022 | EST:1200,40<br>COTA:89,541m | 61            |
| T= 90,064<br>P= 90,514 | EST:1213,39<br>COTA:89,860m | 62            |
| T= 90,767<br>P= 90,950 | ???                         | 63            |
| T= 89,558<br>P= 91,240 | ???                         | 64            |
| T= 90,009<br>P= 91,435 | ???                         | 65            |
| T= 91,432<br>P= 91,628 | ???                         | 66            |
| T= 91,552<br>P= 91,821 | ???                         | 67            |
| T= 91,677<br>P= 92,014 | ???                         | 68            |
| T= 91,840<br>P= 92,207 | EST:1386,65<br>COTA:92,261m | 69            |
| T= 91,996<br>P= 92,325 | ???                         | 70            |
| T= 91,854<br>P= 92,308 | EST:1437,55<br>COTA:92,335m | 71            |



**LEGENDA**

- - POSTE
- 🌳 - ÁRVORE
- ⌋ - BUEIRO
- - CASAS
- MURO
- CERCA
- TERRENO
- GREIDE
- ▬ - FAIXA DE PEDESTRE
- ~ - CURVA DE NÍVEL MESTRA
- ~ - CURVA DE NÍVEL INTERMEDIÁRIA
- CALÇADA A IMPLANTAR
- ▨ - RUAS PAVIMENTADAS
- 👤 - RAMPA PARA ACESSIBILIDADE

**MINISTÉRIO DA AGRICULTURA, PECUÁRIA E ABASTECIMENTO - MAPA**

TÍTULO: CONVÊNIO: 925471/2021  
 RECUPERAÇÃO DE ESTRADA VICINAL

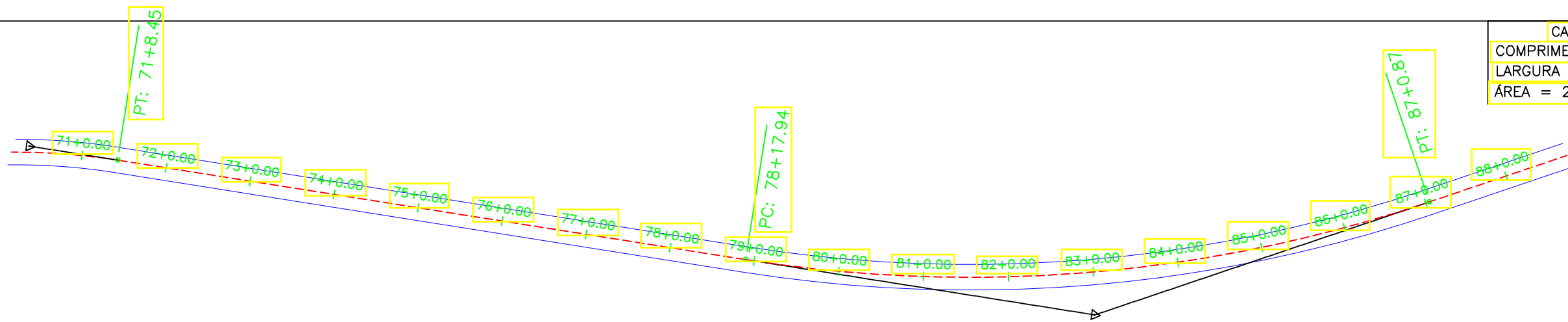
ENDEREÇO DA OBRA: POV. COSTA A POV. RIACHO DE STA. MARIA  
 MUNICÍPIO DE CAMPO LARGO DO PIAUÍ - PI

CONTEÚDO: TRAÇADO HORIZONTAL - PERFIL LONGITUDINAL

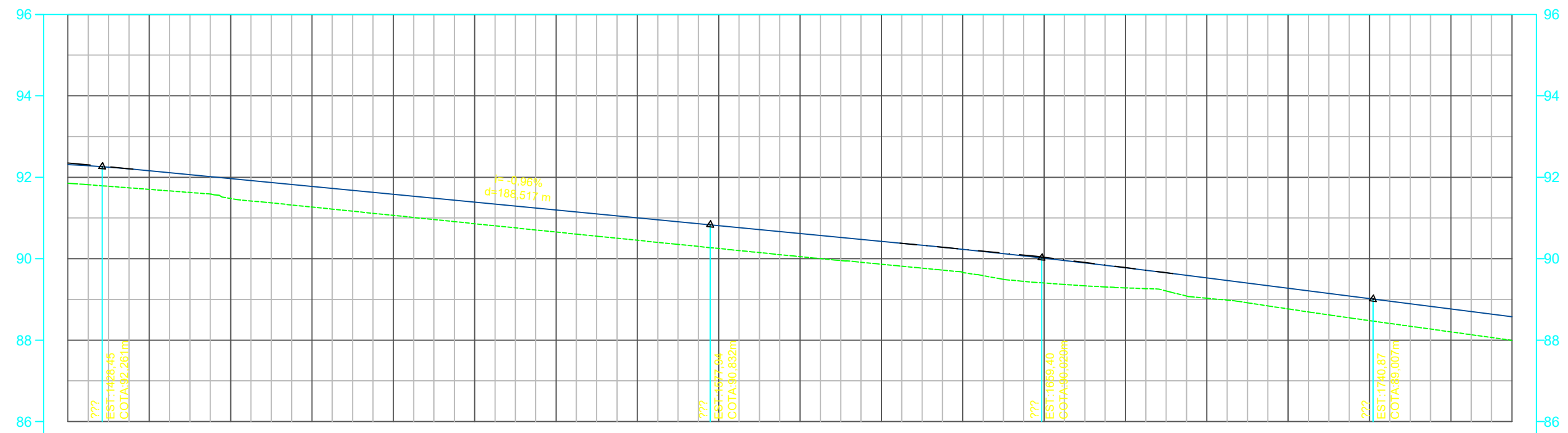
|                           |                                 |                     |
|---------------------------|---------------------------------|---------------------|
| COMPRIMENTO<br>4.898,66m² | LARGURA<br>6,00m                | ÁREA<br>29.391,96m² |
| DATA<br>2022              | LOCALIZAÇÃO DA FOLHA<br>3 04 14 | PRANCHA<br>PG04/14  |

Juliano Belo Coelho de Oliveira  
 Engenheiro Civil  
 CREA: 1916147704

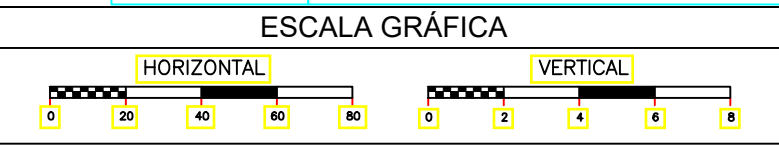
**CARACTERÍSTICAS**  
 COMPRIMENTO = 4.898,66m  
 LARGURA = 6,00m  
 ÁREA = 29.391,96m<sup>2</sup>



PERFIL Alinhamento - (1)  
 Escala Horizontal: 1000  
 Escala Vertical: 100



| TERRENO                | PROJETO                | ESTAQUEAMENTO |
|------------------------|------------------------|---------------|
| T= 91,854<br>P= 92,308 | T= 91,703<br>P= 92,159 | 71            |
| T= 91,478<br>P= 91,967 | T= 91,268<br>P= 91,774 | 72            |
| T= 91,064<br>P= 91,582 | T= 90,859<br>P= 91,389 | 73            |
| T= 90,654<br>P= 91,197 | T= 90,452<br>P= 91,004 | 74            |
| T= 90,250<br>P= 90,812 | T= 90,051<br>P= 90,619 | 75            |
| T= 89,864<br>P= 90,427 | T= 89,661<br>P= 90,229 | 76            |
| T= 89,403<br>P= 90,013 | T= 89,283<br>P= 89,779 | 77            |
| T= 88,940<br>P= 89,527 | T= 88,766<br>P= 89,273 | 78            |
| T= 88,479<br>P= 89,019 | T= 88,202<br>P= 88,764 | 79            |
| T= 87,995<br>P= 88,573 |                        | 80            |
|                        |                        | 81            |
|                        |                        | 82            |
|                        |                        | 83            |
|                        |                        | 84            |
|                        |                        | 85            |
|                        |                        | 86            |
|                        |                        | 87            |
|                        |                        | 88            |
|                        |                        | 88            |



- LEGENDA
- - POSTE
  - 🌳 - ÁRVORE
  - ⌋ - BUEIRO
  - ▭ - CASAS
  - MURO
  - CERCA
  - TERRENO
  - GREIDE
  - ▬ - FAIXA DE PEDESTRE
  - ~ - CURVA DE NÍVEL MESTRA
  - ~ - CURVA DE NÍVEL INTERMEDIÁRIA
  - CALÇADA A IMPLANTAR
  - ▨ - RUAS PAVIMENTADAS
  - RAMPA PARA ACESSIBILIDADE

**MINISTÉRIO DA AGRICULTURA, PECUÁRIA E ABASTECIMENTO - MAPA**

TÍTULO: CONVÊNIO: 925471/2021  
 RECUPERAÇÃO DE ESTRADA VICINAL

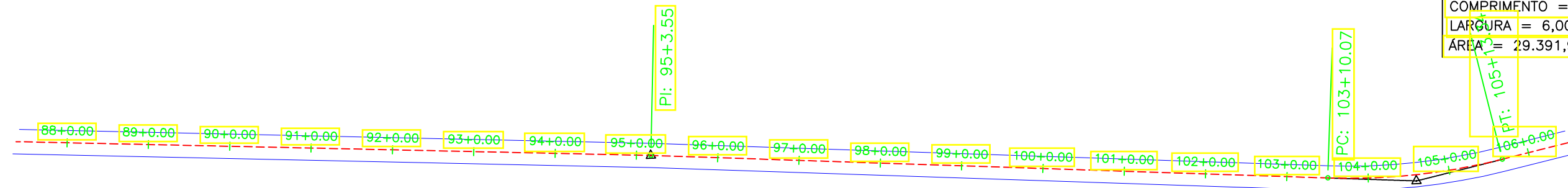
ENDEREÇO DA OBRA: POV. COSTA A POV. RIACHO DE STA. MARIA  
 MUNICÍPIO DE CAMPO LARGO DO PIAUÍ - PI

CONTEÚDO: TRAÇADO HORIZONTAL - PERFIL LONGITUDINAL

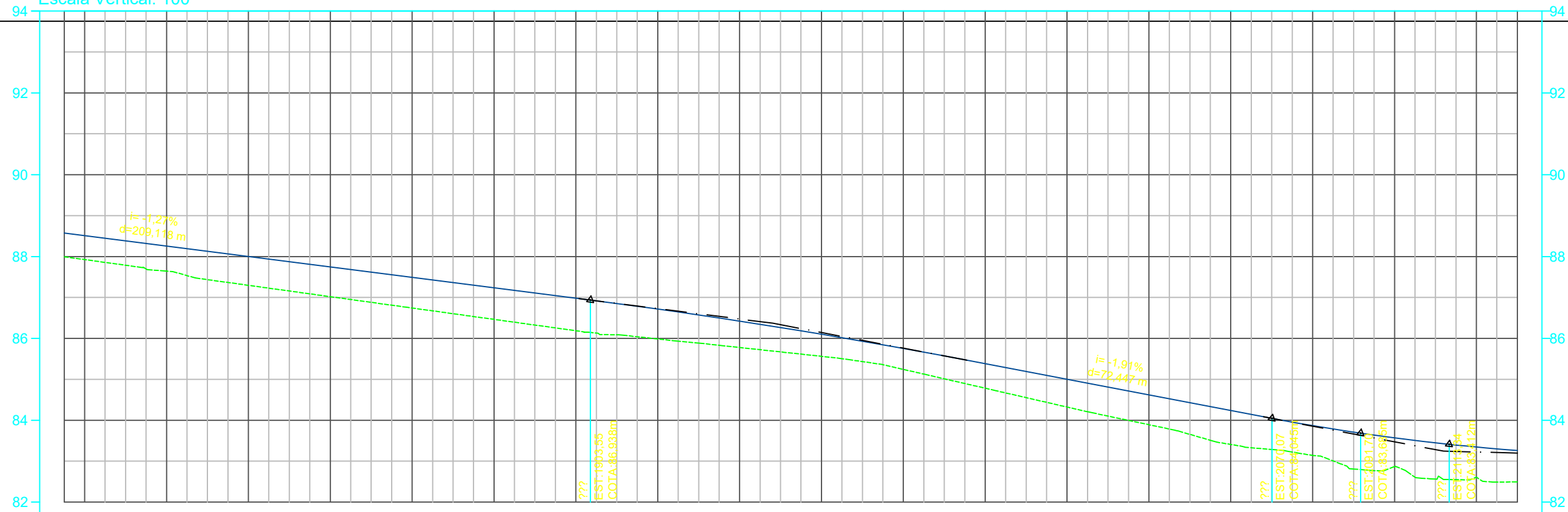
|                                       |                                 |                                 |
|---------------------------------------|---------------------------------|---------------------------------|
| COMPRIMENTO<br>4.898,66m <sup>2</sup> | LARGURA<br>6,00m                | ÁREA<br>29.391,96m <sup>2</sup> |
| DATA<br>2022                          | LOCALIZAÇÃO DA FOLHA<br>4 05 14 | PRANCHA<br>PG05/14              |

Jullyano Belo Coelho de Oliveira  
 Engenheiro Civil  
 CREA: 1916147704

**CARACTERÍSTICAS**  
 COMPRIMENTO = 4.898,66m  
 LARGURA = 6,00m  
 ÁREA = 29.391,96m²

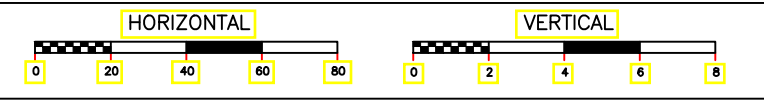


PERFIL Alinhamento - (1)  
 Escala Horizontal: 1000  
 Escala Vertical: 100



| TERRENO                | PROJETO   | ESTAQUEAMENTO |
|------------------------|-----------|---------------|
| T= 87,995<br>P= 88,570 | P= 88,510 | 88 89         |
| T= 87,646<br>P= 88,255 |           | 90            |
| T= 87,298<br>P= 88,001 |           | 91            |
| T= 87,021<br>P= 87,747 |           | 92            |
| T= 86,743<br>P= 87,492 |           | 93            |
| T= 86,466<br>P= 87,238 |           | 94            |
| T= 86,188<br>P= 86,983 |           | 95            |
| T= 85,986<br>P= 86,717 |           | 96            |
| T= 85,779<br>P= 86,423 |           | 97            |
| T= 85,563<br>P= 86,103 |           | 98            |
| T= 85,244<br>P= 85,755 |           | 99            |
| T= 84,783<br>P= 85,382 |           | 100           |
| T= 84,323<br>P= 85,000 |           | 101           |
| T= 83,891<br>P= 84,618 |           | 102           |
| T= 83,409<br>P= 84,237 |           | 103           |
| T= 83,140<br>P= 83,869 |           | 104           |
| T= 82,870<br>P= 83,570 |           | 105           |
| T= 82,610<br>P= 83,346 |           | 106           |
| T= 82,493<br>P= 83,262 |           | 106           |

ESCALA GRÁFICA



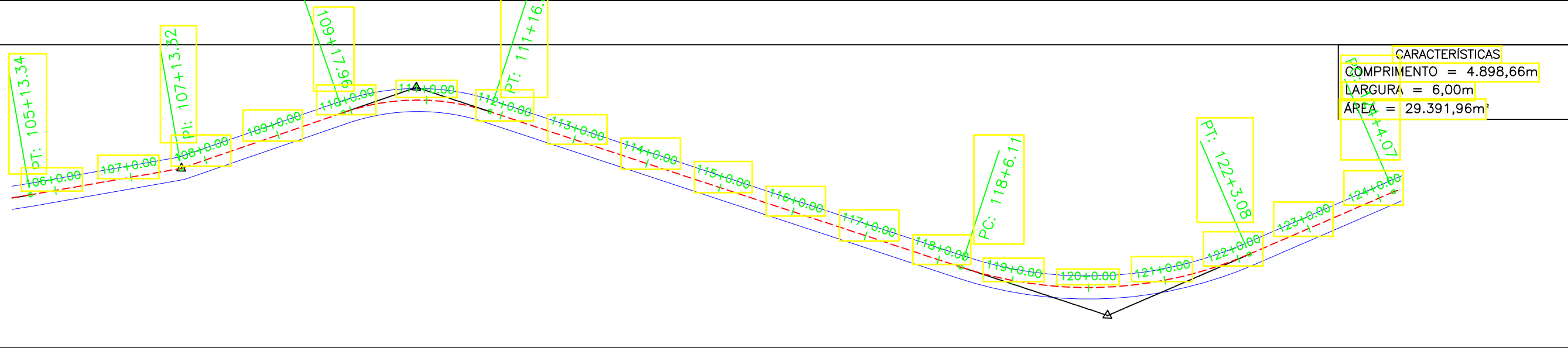
LEGENDA

- - POSTE
- - ÁRVORE
- ⋈ - BUEIRO
- - CASAS
- - MURO
- - CERCA
- - TERRENO
- - GREIDE
- ▬ - FAIXA DE PEDESTRE
- ~ - CURVA DE NÍVEL MESTRA
- ~ - CURVA DE NÍVEL INTERMEDIÁRIA
- - CALÇADA A IMPLANTAR
- ▨ - RUAS PAVIMENTADAS
- - RAMPA PARA ACESSIBILIDADE

**MINISTÉRIO DA AGRICULTURA, PECUÁRIA E ABASTECIMENTO - MAPA**

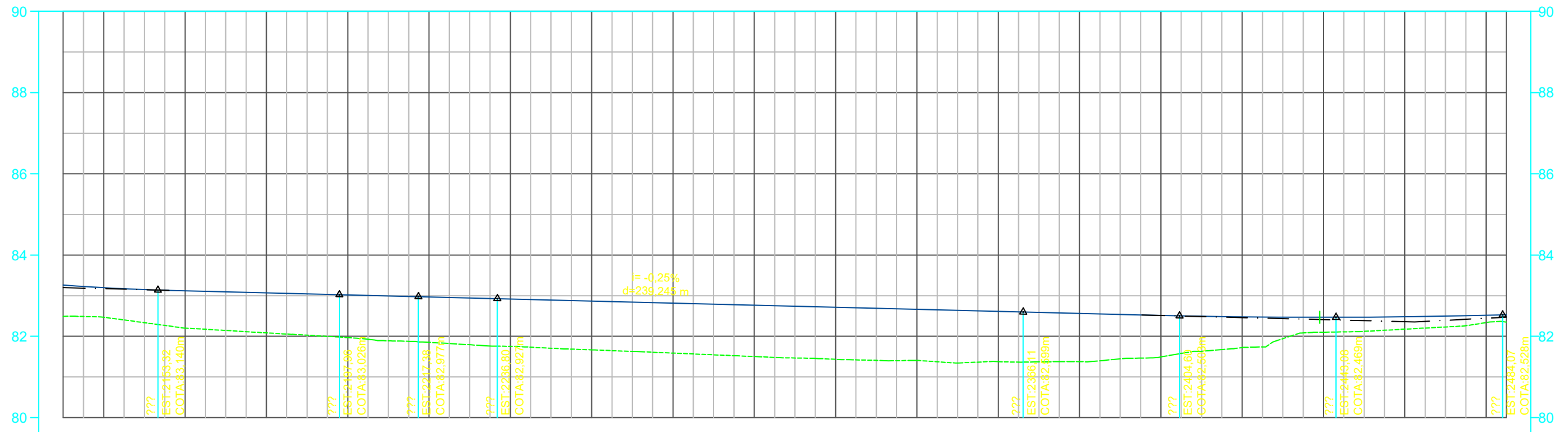
|  |                                 |                     |
|--|---------------------------------|---------------------|
| TÍTULO<br>CONVÊNIO: 925471/2021<br>RECUPERAÇÃO DE ESTRADA VICINAL                                    |                                 |                     |
| ENDEREÇO DA OBRA<br>POV. COSTA A POV. RIACHO DE STA. MARIA<br>MUNICÍPIO DE CAMPO LARGO DO PIAUÍ - PI |                                 |                     |
| CONTEÚDO<br>TRAÇADO HORIZONTAL - PERFIL LONGITUDINAL   |                                 |                     |
| COMPRIMENTO<br>4.898,66m²  | LARGURA<br>6,00m                | ÁREA<br>29.391,96m² |
| DATA<br>2022   | LOCALIZAÇÃO DA FOLHA<br>5 06 14 | PRANCHA<br>PG06/14  |

*Jullyano*  
 Jullyano Belo Coelho de Oliveira  
 Engenheiro Civil  
 CREA: 1916147704



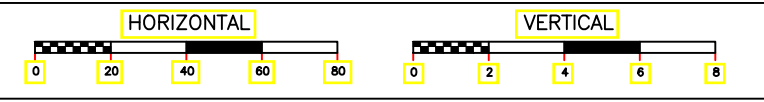
**CARACTERÍSTICAS**  
 COMPRIMENTO = 4.898,66m  
 LARGURA = 6,00m  
 ÁREA = 29.391,96m²

**PERFIL Alinhamento - (1)**  
 Escala Horizontal: 1000  
 Escala Vertical: 100



| TERRENO   | PROJETO   | ESTAQUEAMENTO |
|-----------|-----------|---------------|
| T= 82,493 | P= 83,262 | 106           |
| T= 82,470 | P= 83,197 | 107           |
| T= 82,203 | P= 83,122 | 108           |
| T= 82,085 | P= 83,072 | 109           |
| T= 81,968 | P= 83,021 | 110           |
| T= 81,851 | P= 82,970 | 111           |
| T= 81,754 | P= 82,919 | 112           |
| T= 81,667 | P= 82,868 | 113           |
| T= 81,588 | P= 82,818 | 114           |
| T= 81,503 | P= 82,767 | 115           |
| T= 81,435 | P= 82,716 | 116           |
| T= 81,405 | P= 82,665 | 117           |
| T= 81,375 | P= 82,614 | 118           |
| T= 81,375 | P= 82,563 | 119           |
| T= 81,492 | P= 82,513 | 120           |
| T= 81,724 | P= 82,479 | 121           |
| T= 82,101 | P= 82,469 | 122           |
| T= 82,176 | P= 82,482 | 123           |
| T= 82,338 | P= 82,554 | 124           |
| T= 82,530 | P= 82,530 | 124           |

ESCALA GRÁFICA



LEGENDA

- POSTE
- ÁRVORE
- BUEIRO
- CASAS
- MURO
- CERCA
- TERRENO
- GREIDE
- FAIXA DE PEDESTRE
- CURVA DE NÍVEL MESTRA
- CURVA DE NÍVEL INTERMEDIÁRIA
- CALÇADA A IMPLANTAR
- RUAS PAVIMENTADAS
- RAMPA PARA ACESSIBILIDADE

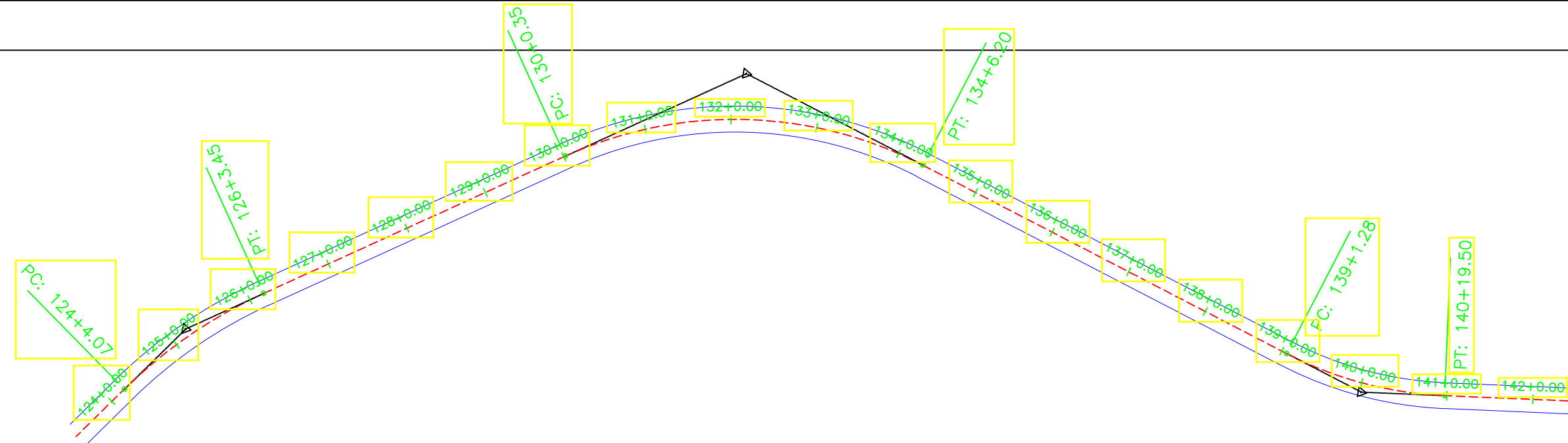
**MINISTÉRIO DA AGRICULTURA, PECUÁRIA E ABASTECIMENTO - MAPA**

|  |                                 |                           |
|--|---------------------------------|---------------------------|
| TÍTULO<br><b>CONVÊNIO: 925471/2021</b><br><b>RECUPERAÇÃO DE ESTRADA VICINAL</b>                      |                                 |                           |
| ENDEREÇO DA OBRA<br>POV. COSTA A POV. RIACHO DE STA. MARIA<br>MUNICÍPIO DE CAMPO LARGO DO PIAUÍ - PI |                                 |                           |
| CONTEÚDO<br><b>TRAÇADO HORIZONTAL - PERFIL LONGITUDINAL</b>  |                                 |                           |
| COMPRIMENTO<br>4.898,66m²  | LARGURA<br>6,00m                | ÁREA<br>29.391,96m²       |
| DATA<br>2022   | LOCALIZAÇÃO DA FOLHA<br>6 07 14 | PRANCHA<br><b>PG07/14</b> |

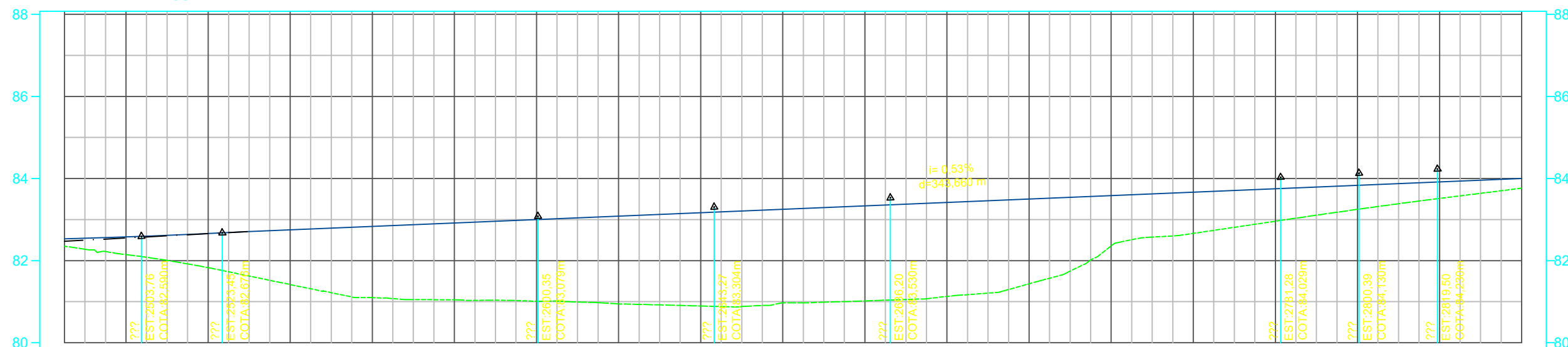
Julliano Bello Coelho de Oliveira  
 Engenheiro Civil  
 CREA: 1916147704



**CARACTERÍSTICAS**  
 COMPRIMENTO = 4.898,66m  
 LARGURA = 6,00m  
 ÁREA = 29.391,96m<sup>2</sup>

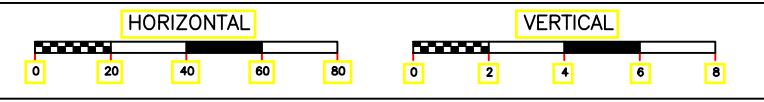


**PERFIL Alinhamento - (1)**  
 Escala Horizontal: 1000  
 Escala Vertical: 100



| TERRENO   | PROJETO   | ESTAQUEAMENTO |
|-----------|-----------|---------------|
| T= 82,351 | P= 82,530 | 124           |
| T= 82,148 | P= 82,577 | 125           |
| T= 81,828 | P= 82,659 | 126           |
| T= 81,417 | P= 82,762 | 127           |
| T= 81,096 | P= 82,867 | 128           |
| T= 81,046 | P= 82,972 | 129           |
| T= 81,011 | P= 83,077 | 130           |
| T= 80,946 | P= 83,182 | 131           |
| T= 80,895 | P= 83,287 | 132           |
| T= 80,971 | P= 83,392 | 133           |
| T= 81,019 | P= 83,497 | 134           |
| T= 81,127 | P= 83,602 | 135           |
| T= 81,436 | P= 83,707 | 136           |
| T= 82,368 | P= 83,813 | 137           |
| T= 82,662 | P= 83,918 | 138           |
| T= 82,960 | P= 84,023 | 139           |
| T= 83,250 | P= 84,128 | 140           |
| T= 83,515 | P= 84,233 | 141           |
| T= 83,764 | P= 84,338 | 142           |

**ESCALA GRÁFICA**



**LEGENDA**

- - POSTE
- 🌳 - ÁRVORE
- ⌋ - BUEIRO
- ▭ - CASAS
- MURO
- CERCA
- TERRENO
- GREIDE
- ▬ - FAIXA DE PEDESTRE
- ~ - CURVA DE NÍVEL MESTRA
- ~ - CURVA DE NÍVEL INTERMEDIÁRIA
- CALÇADA A IMPLANTAR
- ▨ - RUAS PAVIMENTADAS
- RAMPA PARA ACESSIBILIDADE

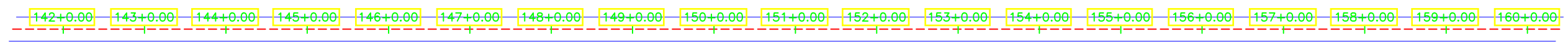
**MINISTÉRIO DA AGRICULTURA, PECUÁRIA E ABASTECIMENTO - MAPA**

|  |                                 |                                 |
|--|---------------------------------|---------------------------------|
| TÍTULO<br>CONVÊNIO: 925471/2021<br>RECUPERAÇÃO DE ESTRADA VICINAL                                    |                                 |                                 |
| ENDEREÇO DA OBRA<br>POV. COSTA A POV. RIACHO DE STA. MARIA<br>MUNICÍPIO DE CAMPO LARGO DO PIAUÍ - PI |                                 |                                 |
| CONTEÚDO<br>TRAÇADO HORIZONTAL - PERFIL LONGITUDINAL   |                                 |                                 |
| COMPRIMENTO<br>4.898,66m <sup>2</sup>  | LARGURA<br>6,00m                | ÁREA<br>29.391,96m <sup>2</sup> |
| DATA<br>2022   | LOCALIZAÇÃO DA FOLHA<br>7 08 14 | PRANCHA<br>PG08/14              |

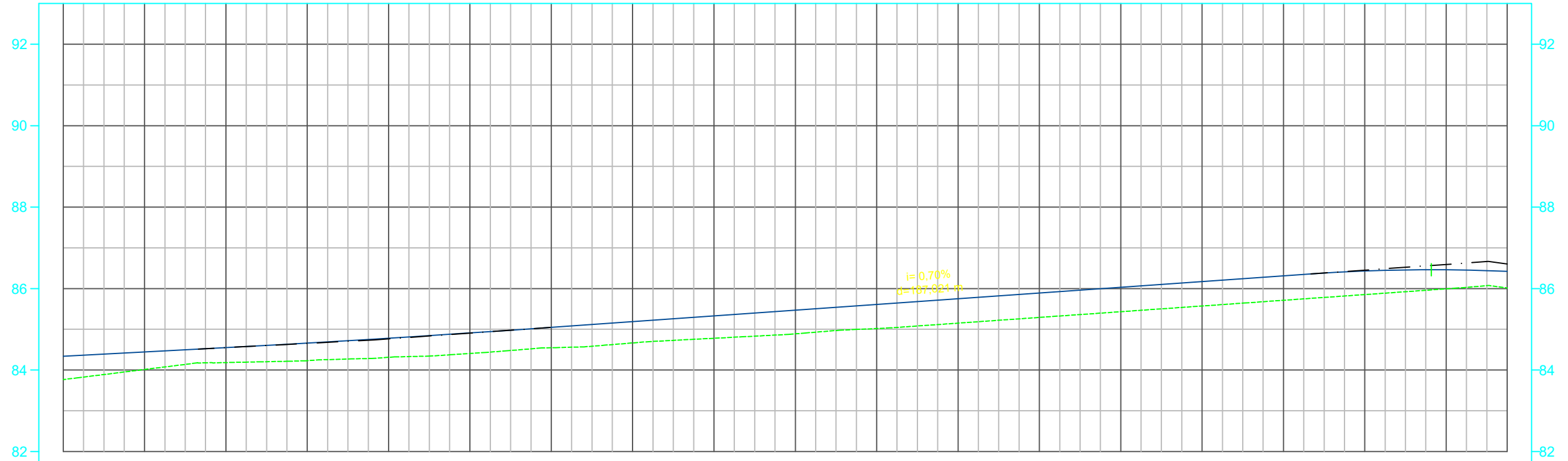
*Jullyano Belo Coelho de Oliveira*  
 Engenheiro Civil  
 CREA: 1916147704



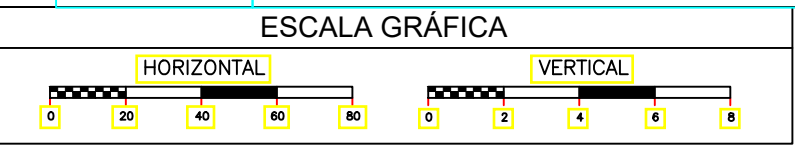
COMPRIMENTO = 4.898,66m  
 LARGURA = 6,00m  
 ÁREA = 29.391,96m<sup>2</sup>



PERFIL Alinhamento - (1)  
 Escala Horizontal: 1000  
 Escala Vertical: 100



| TERRENO       | PROJETO                | TERRENO | PROJETO                | TERRENO | PROJETO                | TERRENO | PROJETO                | TERRENO | PROJETO                | TERRENO | PROJETO                | TERRENO | PROJETO                | TERRENO | PROJETO                | TERRENO | PROJETO                | TERRENO | PROJETO                | TERRENO | PROJETO                | TERRENO | PROJETO                | TERRENO | PROJETO                | TERRENO | PROJETO                |  |                        |  |                        |  |                        |  |                        |  |                        |
|---------------|------------------------|---------|------------------------|---------|------------------------|---------|------------------------|---------|------------------------|---------|------------------------|---------|------------------------|---------|------------------------|---------|------------------------|---------|------------------------|---------|------------------------|---------|------------------------|---------|------------------------|---------|------------------------|--|------------------------|--|------------------------|--|------------------------|--|------------------------|--|------------------------|
|               | T= 83,764<br>P= 84,338 |         | T= 84,012<br>P= 84,443 |         | T= 84,182<br>P= 84,549 |         | T= 84,229<br>P= 84,661 |         | T= 84,311<br>P= 84,781 |         | T= 84,405<br>P= 84,909 |         | T= 84,546<br>P= 85,046 |         | T= 84,664<br>P= 85,186 |         | T= 84,779<br>P= 85,327 |         | T= 84,887<br>P= 85,468 |         | T= 85,018<br>P= 85,608 |         | T= 85,150<br>P= 85,749 |         | T= 85,291<br>P= 85,889 |         | T= 85,431<br>P= 86,030 |  | T= 85,571<br>P= 86,170 |  | T= 85,711<br>P= 86,311 |  | T= 85,852<br>P= 86,431 |  | T= 85,992<br>P= 86,461 |  | T= 86,014<br>P= 86,421 |
| ESTAQUEAMENTO | 142                    | 143     | 144                    | 145     | 146                    | 147     | 148                    | 149     | 150                    | 151     | 152                    | 153     | 154                    | 155     | 156                    | 157     | 158                    | 159     | 159                    |         |                        |         |                        |         |                        |         |                        |  |                        |  |                        |  |                        |  |                        |  |                        |



LEGENDA

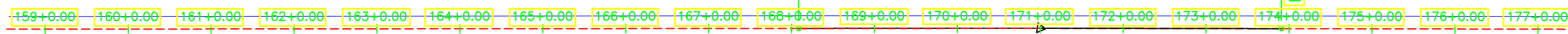
|  |                                |  |                             |
|--|--------------------------------|--|-----------------------------|
|  | - POSTE                        |  | - CALÇADA A IMPLANTAR       |
|  | - ÁRVORE                       |  | - RUAS PAVIMENTADAS         |
|  | - BUEIRO                       |  | - RAMPA PARA ACESSIBILIDADE |
|  | - CASAS                        |  |                             |
|  | - MURO                         |  |                             |
|  | - CERCA                        |  |                             |
|  | - TERRENO                      |  |                             |
|  | - GREIDE                       |  |                             |
|  | - FAIXA DE PEDESTRE            |  |                             |
|  | - CURVA DE NÍVEL MESTRA        |  |                             |
|  | - CURVA DE NÍVEL INTERMEDIÁRIA |  |                             |

**MINISTÉRIO DA AGRICULTURA, PECUÁRIA E ABASTECIMENTO - MAPA**

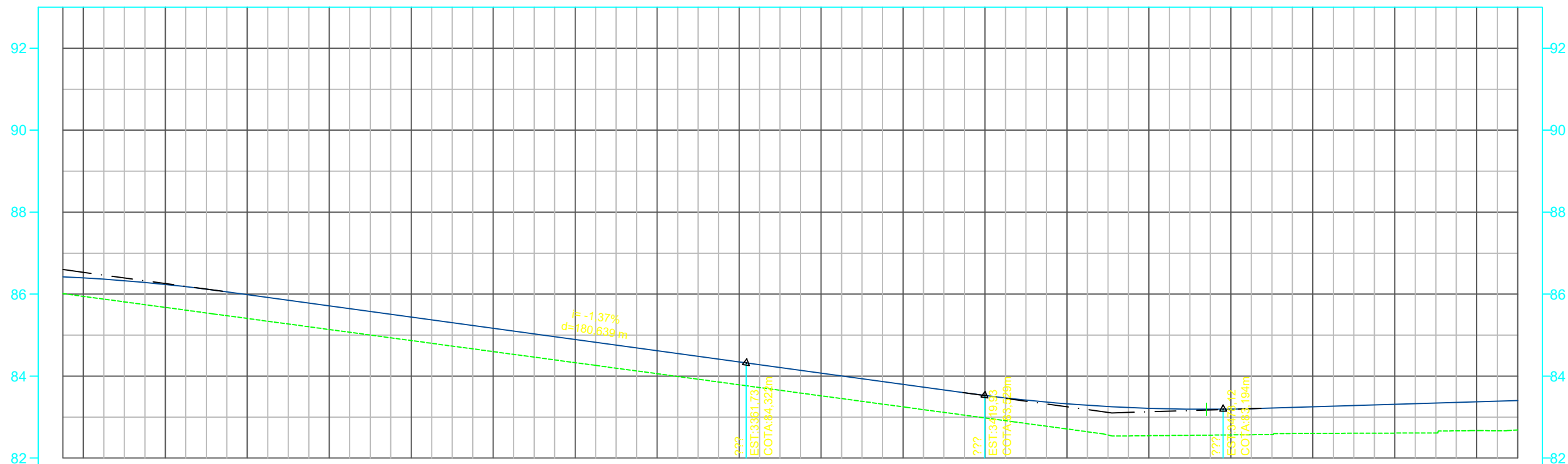
|  |                                  |                                 |
|--|----------------------------------|---------------------------------|
| TÍTULO<br>CONVÊNIO: 925471/2021<br>RECUPERAÇÃO DE ESTRADA VICINAL                                    |                                  |                                 |
| ENDEREÇO DA OBRA<br>POV. COSTA A POV. RIACHO DE STA. MARIA<br>MUNICÍPIO DE CAMPO LARGO DO PIAUÍ - PI |                                  |                                 |
| CONTEÚDO<br>TRAÇADO HORIZONTAL - PERFIL LONGITUDINAL   |                                  |                                 |
| COMPRIMENTO<br>4.898,66m <sup>2</sup>  | LARGURA<br>6,00m                 | ÁREA<br>29.391,96m <sup>2</sup> |
| DATA<br>2022   | LOCALIZAÇÃO DA FOLHA<br>08 09 14 | PRANCHA<br>PG09/14              |

Juliano Belo Coelho de Oliveira  
 Engenheiro Civil  
 CREA: 1916147704

**CARACTERÍSTICAS**  
 COMPRIMENTO = 4.898,66m  
 LARGURA = 6,00m  
 ÁREA = 29.391,96m²

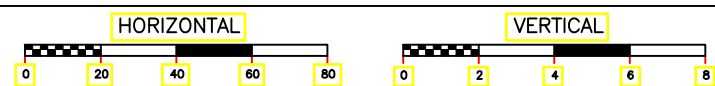


PERFIL Alinhamento - (1)  
 Escala Horizontal: 1000  
 Escala Vertical: 100



| TERRENO                             | PROJETO                | ESTAAQUEAMENTO |
|-------------------------------------|------------------------|----------------|
| T= 86,014<br>P= 86,446<br>P= 86,396 | T= 85,677<br>P= 86,236 | 159 160        |
| T= 85,407<br>P= 85,986              | T= 85,138<br>P= 85,713 | 161            |
| T= 84,868<br>P= 85,439              | T= 84,598<br>P= 85,166 | 162            |
| T= 84,329<br>P= 84,892              | T= 84,059<br>P= 84,619 | 163            |
| T= 83,789<br>P= 84,345              | T= 83,520<br>P= 84,072 | 164            |
| T= 83,250<br>P= 83,798              | T= 82,980<br>P= 83,528 | 165            |
| T= 82,710<br>P= 83,326              | T= 82,546<br>P= 83,215 | 166            |
| T= 82,170<br>P= 82,718              | T= 81,900<br>P= 82,448 | 167            |
| T= 81,630<br>P= 82,176              | T= 81,360<br>P= 81,908 | 168            |
| T= 81,090<br>P= 81,636              | T= 80,820<br>P= 81,370 | 169            |
| T= 80,550<br>P= 81,094              | T= 80,280<br>P= 80,834 | 170            |
| T= 79,990<br>P= 80,552              | T= 79,720<br>P= 80,298 | 171            |
| T= 79,430<br>P= 80,010              | T= 79,160<br>P= 79,762 | 172            |
| T= 78,870<br>P= 79,468              | T= 78,600<br>P= 79,216 | 173            |
| T= 78,310<br>P= 78,926              | T= 78,040<br>P= 78,674 | 174            |
| T= 77,750<br>P= 78,384              | T= 77,480<br>P= 78,132 | 175            |
| T= 77,190<br>P= 77,842              | T= 76,920<br>P= 77,590 | 176            |
| T= 76,630<br>P= 77,300              | T= 76,360<br>P= 77,048 | 177            |
| T= 76,070<br>P= 76,758              | T= 75,800<br>P= 76,506 | 177            |

ESCALA GRÁFICA



LEGENDA

- - POSTE
- - ÁRVORE
- ⊗ - BUEIRO
- - CASAS
- - MURO
- - CERCA
- - TERRENO
- - GREIDE
- ▬ - FAIXA DE PEDESTRE
- ~ - CURVA DE NÍVEL MESTRA
- ~ - CURVA DE NÍVEL INTERMEDIÁRIA
- - CALÇADA A IMPLANTAR
- ▨ - RUAS PAVIMENTADAS
- ▲ - RAMPA PARA ACESSIBILIDADE

**MINISTÉRIO DA AGRICULTURA, PECUÁRIA E ABASTECIMENTO - MAPA**

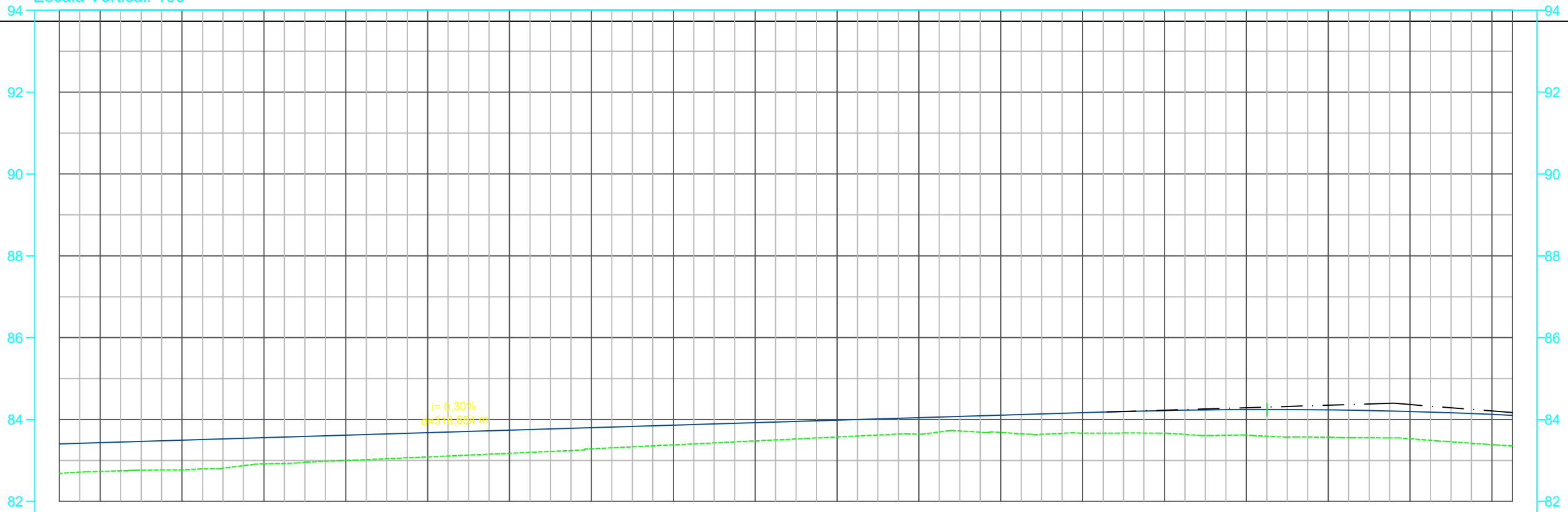
|  |                                 |                     |
|--|---------------------------------|---------------------|
| TÍTULO<br>CONVÊNIO: 925471/2021<br>RECUPERAÇÃO DE ESTRADA VICINAL                                    |                                 |                     |
| ENDEREÇO DA OBRA<br>POV. COSTA A POV. RIACHO DE STA. MARIA<br>MUNICÍPIO DE CAMPO LARGO DO PIAUÍ - PI |                                 |                     |
| CONTEÚDO<br>TRAÇADO HORIZONTAL - PERFIL LONGITUDINAL   |                                 |                     |
| COMPRIMENTO<br>4.898,66m²  | LARGURA<br>6,00m                | ÁREA<br>29.391,96m² |
| DATA<br>2022   | LOCALIZAÇÃO DA FOLHA<br>9 10 14 | PRANCHA<br>PG10/14  |

*J.B.*  
 Juliano Belo Coelho de Oliveira  
 Engenheiro Civil  
 CREA: 1916147704

**CARACTERÍSTICAS**  
 COMPRIMENTO = 4.898,66m  
 LARGURA = 6,00m  
 ÁREA = 29.391,96m²

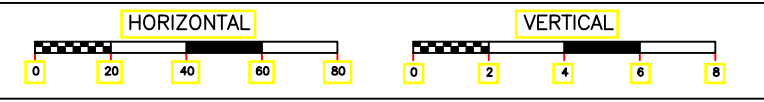
177+0.00 178+0.00 179+0.00 180+0.00 181+0.00 182+0.00 183+0.00 184+0.00 185+0.00 186+0.00 187+0.00 188+0.00 189+0.00 190+0.00 191+0.00 192+0.00 193+0.00 194+0.00 195+0.00

PERFIL Alinhamento - (1)  
 Escala Horizontal: 1000  
 Escala Vertical: 100



| TERRENO                | PROJETO                | ESTAQUEAMENTO |
|------------------------|------------------------|---------------|
| T= 82,685<br>P= 83,404 | T= 82,731<br>P= 83,434 | 177 178       |
| T= 82,774<br>P= 83,495 | T= 82,916<br>P= 83,556 | 179 180       |
| T= 82,999<br>P= 83,617 | T= 83,086<br>P= 83,678 | 181 182       |
| T= 83,175<br>P= 83,739 | T= 83,285<br>P= 83,800 | 183 184       |
| T= 83,381<br>P= 83,861 | T= 83,477<br>P= 83,922 | 185 186       |
| T= 83,573<br>P= 83,983 | T= 83,645<br>P= 84,044 | 187 188       |
| T= 83,684<br>P= 84,105 | T= 83,667<br>P= 84,166 | 189 190       |
| T= 83,666<br>P= 84,219 | T= 83,619<br>P= 84,243 | 191 192       |
| T= 83,569<br>P= 84,235 | T= 83,530<br>P= 84,196 | 193 194       |
| T= 83,386<br>P= 84,188 | T= 84,103<br>P= 84,103 | 195 195       |

ESCALA GRÁFICA



LEGENDA

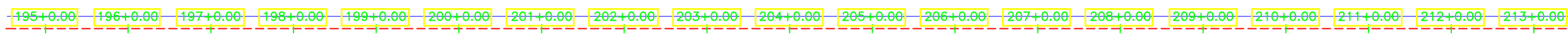
- - POSTE
- 🌳 - ÁRVORE
- ⌋ - BUEIRO
- 🏠 - CASAS
- 🧱 - MURO
- - CERCA
- - TERRENO
- - GREIDE
- ▬ - FAIXA DE PEDESTRE
- ~ - CURVA DE NÍVEL MESTRA
- ~ - CURVA DE NÍVEL INTERMEDIÁRIA
- - CALÇADA A IMPLANTAR
- ▨ - RUAS PAVIMENTADAS
- 👤 - RAMPA PARA ACESSIBILIDADE

MINISTÉRIO DA AGRICULTURA, PECUÁRIA E ABASTECIMENTO - MAPA

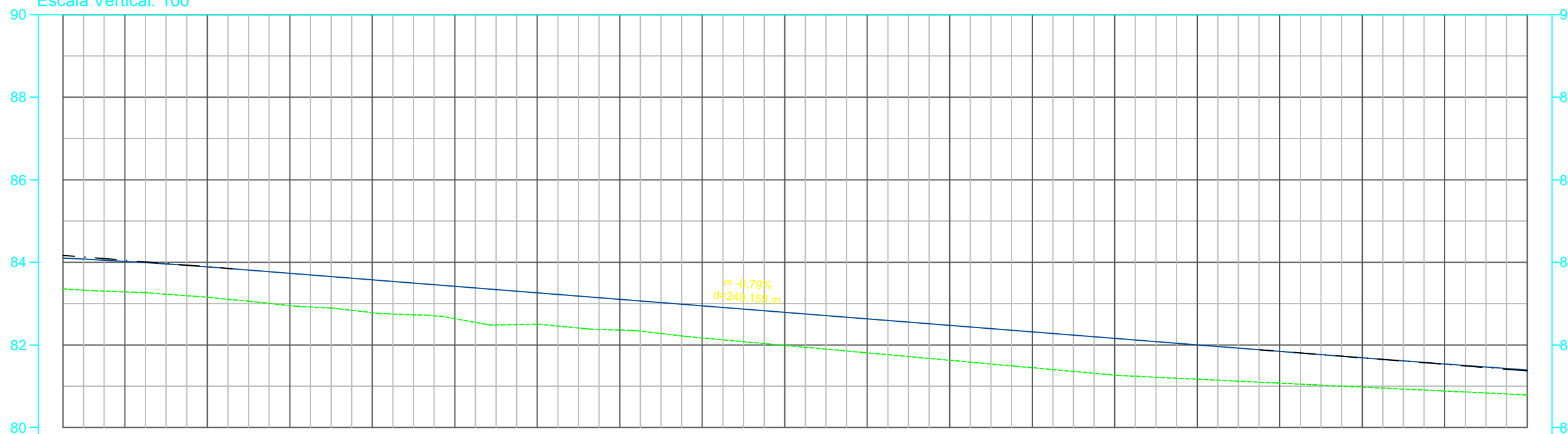
|  |                                  |                     |
|--|----------------------------------|---------------------|
| TÍTULO<br>CONVÊNIO: 925471/2021<br>RECUPERAÇÃO DE ESTRADA VICINAL                                    |                                  |                     |
| ENDEREÇO DA OBRA<br>POV. COSTA A POV. RIACHO DE STA. MARIA<br>MUNICÍPIO DE CAMPO LARGO DO PIAUÍ - PI |                                  |                     |
| CONTEÚDO<br>TRAÇADO HORIZONTAL - PERFIL LONGITUDINAL   |                                  |                     |
| COMPRIMENTO<br>4.898,66m²  | LARGURA<br>6,00m                 | ÁREA<br>29.391,96m² |
| DATA<br>2022   | LOCALIZAÇÃO DA FOLHA<br>10 11 14 | PRANCHA<br>PG11/14  |

*Jullyano Belo Coelho de Oliveira*  
 Engenheiro Civil  
 CREA: 1916147704

**CARACTERÍSTICAS**  
 COMPRIMENTO = 4.898,66m  
 LARGURA = 6,00m  
 ÁREA = 29.391,96m²

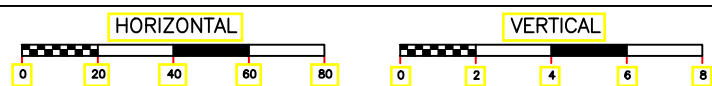


PERFIL Alinhamento - (1)  
 Escala Horizontal: 1000  
 Escala Vertical: 100



| TERRENO       | PROJETO                | TERRENO | PROJETO                | TERRENO | PROJETO                | TERRENO | PROJETO                | TERRENO | PROJETO                | TERRENO | PROJETO                | TERRENO | PROJETO                | TERRENO | PROJETO                | TERRENO | PROJETO                | TERRENO | PROJETO                | TERRENO | PROJETO                | TERRENO | PROJETO                | TERRENO | PROJETO                | TERRENO | PROJETO                |  |                        |  |                        |  |                        |  |                        |  |                        |
|---------------|------------------------|---------|------------------------|---------|------------------------|---------|------------------------|---------|------------------------|---------|------------------------|---------|------------------------|---------|------------------------|---------|------------------------|---------|------------------------|---------|------------------------|---------|------------------------|---------|------------------------|---------|------------------------|--|------------------------|--|------------------------|--|------------------------|--|------------------------|--|------------------------|
|               | T= 83,356<br>P= 84,103 |         | T= 83,285<br>P= 84,024 |         | T= 83,155<br>P= 83,892 |         | T= 82,951<br>P= 83,736 |         | T= 82,781<br>P= 83,578 |         | T= 82,636<br>P= 83,420 |         | T= 82,502<br>P= 83,263 |         | T= 82,358<br>P= 83,105 |         | T= 82,169<br>P= 82,948 |         | T= 81,989<br>P= 82,790 |         | T= 81,808<br>P= 82,633 |         | T= 81,628<br>P= 82,475 |         | T= 81,448<br>P= 82,317 |         | T= 81,268<br>P= 82,160 |  | T= 81,169<br>P= 82,002 |  | T= 81,074<br>P= 81,845 |  | T= 80,979<br>P= 81,690 |  | T= 80,883<br>P= 81,539 |  | T= 80,788<br>P= 81,392 |
| ESTAQUEAMENTO | 195                    | 196     | 197                    | 198     | 199                    | 200     | 201                    | 202     | 203                    | 204     | 205                    | 206     | 207                    | 208     | 209                    | 210     | 211                    | 212     | 213                    |         |                        |         |                        |         |                        |         |                        |  |                        |  |                        |  |                        |  |                        |  |                        |

ESCALA GRÁFICA



LEGENDA

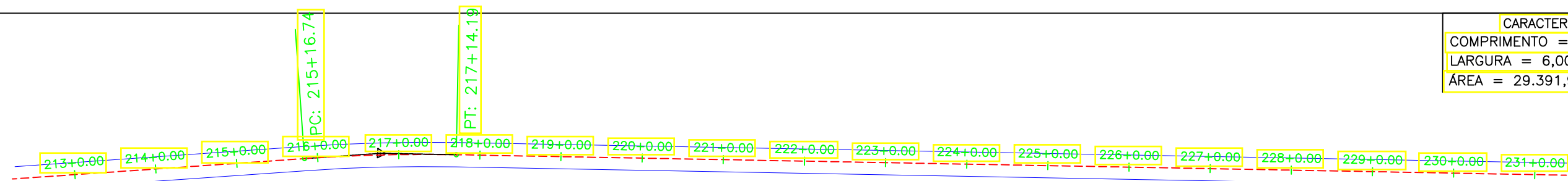
- - POSTE
- 🌳 - ÁRVORE
- ⤵️ - BUEIRO
- 🏠 - CASAS
- 🧱 - MURO
- - CERCA
- - TERRENO
- - GREIDE
- ▬ - FAIXA DE PEDESTRE
- ~ - CURVA DE NÍVEL MESTRA
- ~ - CURVA DE NÍVEL INTERMEDIÁRIA
- - CALÇADA A IMPLANTAR
- ▨ - RUAS PAVIMENTADAS
- 👤 - RAMPA PARA ACESSIBILIDADE

MINISTÉRIO DA AGRICULTURA, PECUÁRIA E  
 ABASTECIMENTO - MAPA

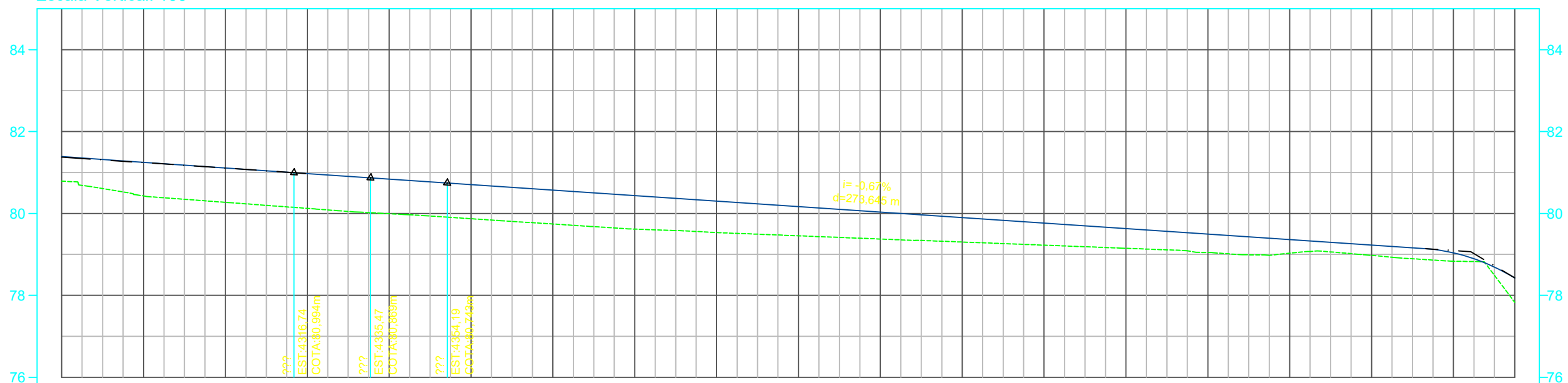
|  |                                  |                     |
|--|----------------------------------|---------------------|
| TÍTULO<br>CONVÊNIO: 925471/2021<br>RECUPERAÇÃO DE ESTRADA VICINAL                                    |                                  |                     |
| ENDEREÇO DA OBRA<br>POV. COSTA A POV. RIACHO DE STA. MARIA<br>MUNICÍPIO DE CAMPO LARGO DO PIAUÍ - PI |                                  |                     |
| CONTEÚDO<br>TRAÇADO HORIZONTAL - PERFIL LONGITUDINAL   |                                  |                     |
| COMPRIMENTO<br>4.898,66m²  | LARGURA<br>6,00m                 | ÁREA<br>29.391,96m² |
| DATA<br>2022   | LOCALIZAÇÃO DA FOLHA<br>11 12 14 | PRANCHA<br>PG12/14  |

*Jullyano Belo Coelho de Oliveira*  
 Engenheiro Civil  
 CREA: 1916147704

CARACTERÍSTICAS  
 COMPRIMENTO = 4.898,66m  
 LARGURA = 6,00m  
 ÁREA = 29.391,96m²

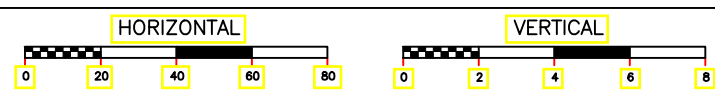


PERFIL Alinhamento - (1)  
 Escala Horizontal: 1000  
 Escala Vertical: 100



| TERRENO   | PROJETO   | ESTAQUEAMENTO |
|-----------|-----------|---------------|
| T= 80,788 | P= 81,392 | 213           |
| T= 80,426 | P= 81,248 | 214           |
| T= 80,271 | P= 81,108 | 215           |
| T= 80,123 | P= 80,972 | 216           |
| T= 79,994 | P= 80,838 | 217           |
| T= 79,871 | P= 80,704 | 218           |
| T= 79,741 | P= 80,570 | 219           |
| T= 79,617 | P= 80,435 | 220           |
| T= 79,533 | P= 80,301 | 221           |
| T= 79,453 | P= 80,167 | 222           |
| T= 79,374 | P= 80,033 | 223           |
| T= 79,302 | P= 79,898 | 224           |
| T= 79,225 | P= 79,764 | 225           |
| T= 79,148 | P= 79,630 | 226           |
| T= 79,045 | P= 79,496 | 227           |
| T= 79,028 | P= 79,362 | 228           |
| T= 78,976 | P= 79,227 | 229           |
| T= 78,833 | P= 79,038 | 230           |
| T= 77,828 | P= 78,426 | 230           |

ESCALA GRÁFICA



LEGENDA

- - POSTE
- - ÁRVORE
- ⋈ - BUEIRO
- - CASAS
- - MURO
- - CERCA
- - TERRENO
- - GREIDE
- ▬ - FAIXA DE PEDESTRE
- ~ - CURVA DE NÍVEL MESTRA
- ~ - CURVA DE NÍVEL INTERMEDIÁRIA
- - CALÇADA A IMPLANTAR
- ▨ - RUAS PAVIMENTADAS
- - RAMPA PARA ACESSIBILIDADE

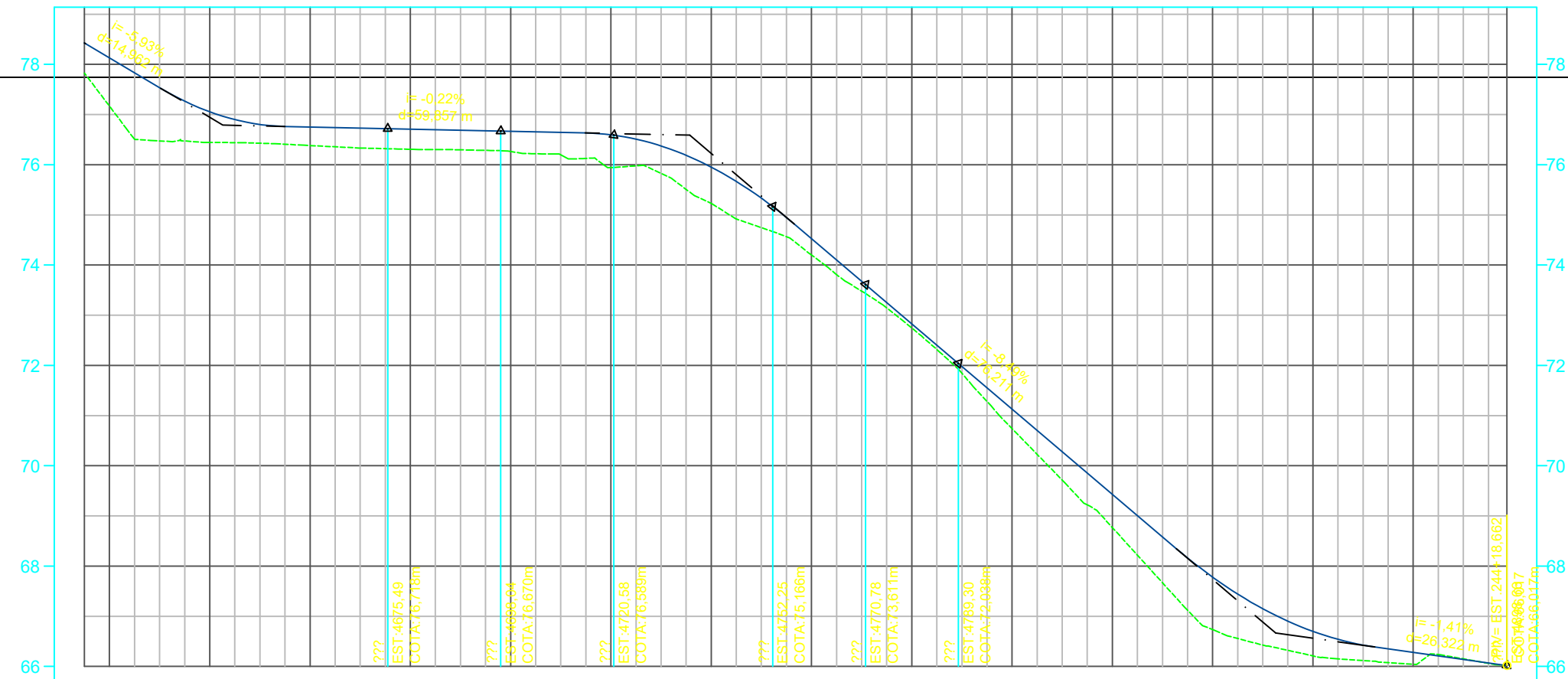
MINISTÉRIO DA AGRICULTURA, PECUÁRIA E  
 ABASTECIMENTO - MAPA

|  |                                  |                     |
|--|----------------------------------|---------------------|
| TÍTULO<br>CONVÊNIO: 925471/2021<br>RECUPERAÇÃO DE ESTRADA VICINAL                                    |                                  |                     |
| ENDEREÇO DA OBRA<br>POV. COSTA A POV. RIACHO DE STA. MARIA<br>MUNICÍPIO DE CAMPO LARGO DO PIAUÍ - PI |                                  |                     |
| CONTEÚDO<br>TRAÇADO HORIZONTAL - PERFIL LONGITUDINAL   |                                  |                     |
| COMPRIMENTO<br>4.898,66m²  | LARGURA<br>6,00m                 | ÁREA<br>29.391,96m² |
| DATA<br>2022   | LOCALIZAÇÃO DA FOLHA<br>12 13 14 | PRANCHA<br>PG13/14  |

*J.B.*  
 Juliano Belo Coelho de Oliveira  
 Engenheiro Civil  
 CREA: 1916147704

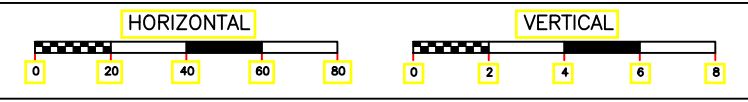
**CARACTERÍSTICAS**  
 COMPRIMENTO = 4.898,66m  
 LARGURA = 6,00m  
 ÁREA = 29.391,96m<sup>2</sup>

**PERFIL Alinhamento - (1)**  
 Escala Horizontal: 1000  
 Escala Vertical: 100



| TERRENO   | PROJETO   | ESTAQUEAMENTO |
|-----------|-----------|---------------|
| T= 77,828 | P= 77,466 | 230 231       |
| P= 78,130 |           | 232           |
| T= 76,443 | P= 77,055 | 233           |
| T= 76,383 | P= 76,752 | 234           |
| T= 76,307 | P= 76,709 | 235           |
| T= 76,263 | P= 76,666 | 236           |
| T= 75,944 | P= 76,596 | 237           |
| T= 75,230 | P= 75,962 | 238           |
| T= 74,201 | P= 74,526 | 239           |
| T= 72,745 | P= 72,828 | 240           |
| T= 70,739 | P= 71,130 | 241           |
| T= 68,768 | P= 69,432 | 242           |
| T= 66,736 | P= 67,780 | 243           |
| T= 66,210 | P= 66,698 | 244           |
| T= 66,043 | P= 66,280 | 244           |
| T= 66,017 | P= 66,017 | 244           |

**ESCALA GRÁFICA**



**LEGENDA**

- - POSTE
- 🌳 - ÁRVORE
- ⌋ - BUEIRO
- - CASAS
- - MURO
- - CERCA
- - TERRENO
- - GREIDE
- ▬ - FAIXA DE PEDESTRE
- ~ - CURVA DE NÍVEL MESTRA
- ~ - CURVA DE NÍVEL INTERMEDIÁRIA
- - CALÇADA A IMPLANTAR
- ▨ - RUAS PAVIMENTADAS
- - RAMPA PARA ACESSIBILIDADE

**MINISTÉRIO DA AGRICULTURA, PECUÁRIA E**  
**ABASTECIMENTO - MAPA**

|  |                      |                         |
|--|----------------------|-------------------------|
| TÍTULO                                   |                      |                         |
| CONVÊNIO: 925471/2021                    |                      |                         |
| RECUPERAÇÃO DE ESTRADA VICINAL           |                      |                         |
| ENDEREÇO DA OBRA                         |                      |                         |
| POV. COSTA A POV. RIACHO DE STA. MARIA   |                      |                         |
| MUNICÍPIO DE CAMPO LARGO DO PIAUÍ - PI   |                      |                         |
| CONTEÚDO                                 |                      |                         |
| TRAÇADO HORIZONTAL - PERFIL LONGITUDINAL |                      |                         |
| COMPRIMENTO                              | LARGURA              | ÁREA                    |
| 4.898,66m <sup>2</sup>                   | 6,00m                | 29.391,96m <sup>2</sup> |
| DATA                                     | LOCALIZAÇÃO DA FOLHA | PRANCHA                 |
| 2022                                     | 13   14   14         | PG14/14                 |

Juliano Belo Coelho de Oliveira  
 Engenheiro Civil  
 CREA: 1916147704