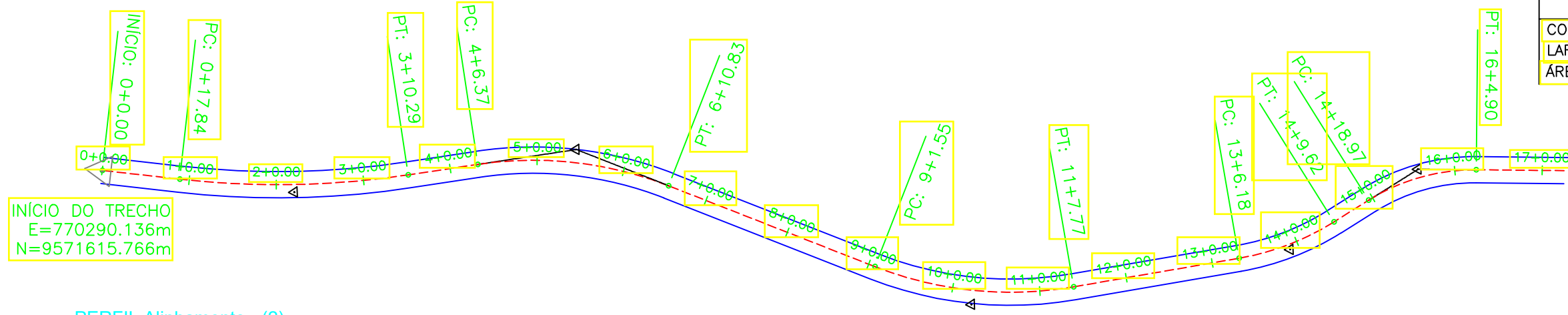
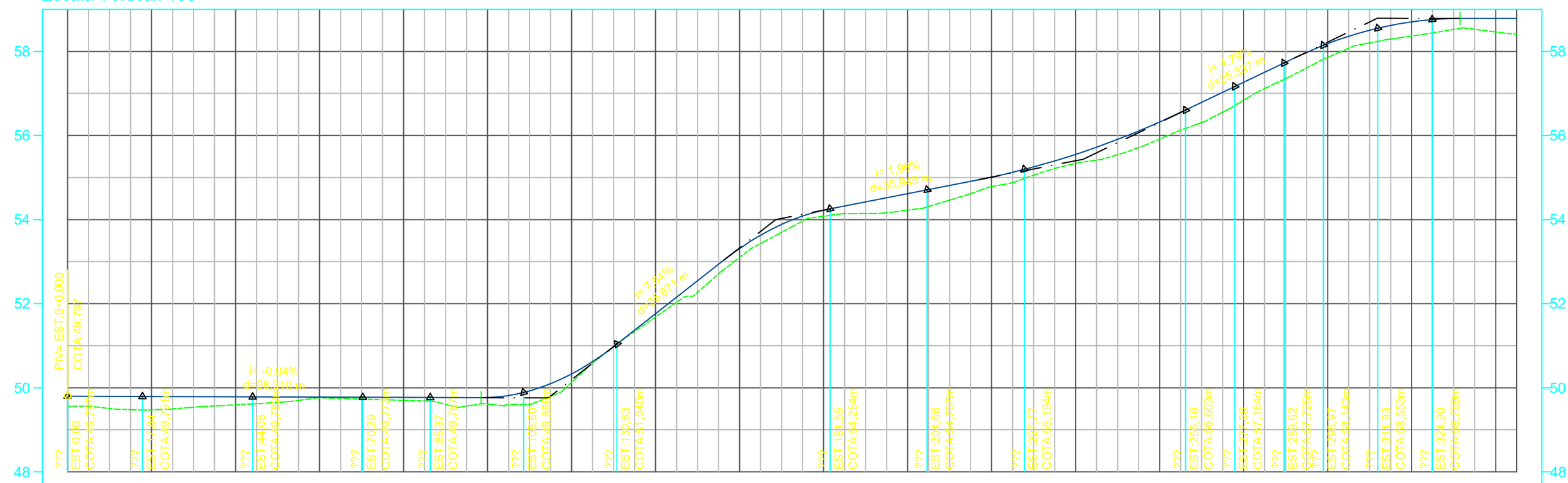


CARACTERÍSTICAS
 COMPRIMENTO = 1.961,00m
 LARGURA = 6,00m
 ÁREA = 11.766,00m²

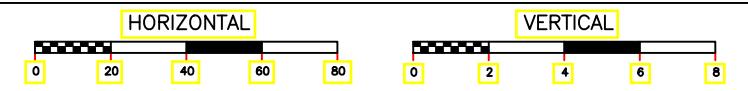


PERFIL Alinhamento - (2)
 Escala Horizontal: 1000
 Escala Vertical: 100



TERRENO	PROJETO	ESTAQUEAMENTO
T= 49,556 P= 49,797		0
T= 49,475 P= 49,790		1
T= 49,593 P= 49,783		2
T= 49,759 P= 49,776		3
T= 49,699 P= 49,769		4
T= 49,610 P= 49,766		5
T= 50,125 P= 50,329		6
T= 51,684 P= 51,760		7
T= 53,101 P= 53,310		8
T= 54,080 P= 54,223		9
T= 54,224 P= 54,616		10
T= 54,783 P= 55,011		11
T= 55,336 P= 55,552		12
T= 55,915 P= 56,320		13
T= 56,838 P= 57,264		14
T= 57,858 P= 58,183		15
T= 58,365 P= 58,705		16
T= 58,463 P= 58,784		17

ESCALA GRÁFICA



LEGENDA

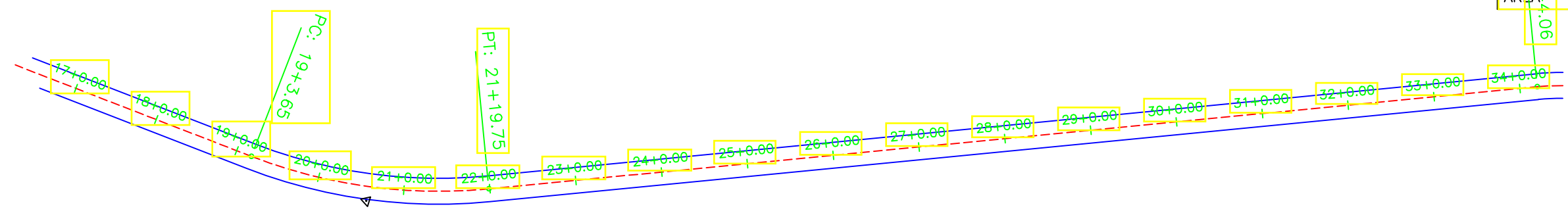
- - POSTE
- - ÁRVORE
- () - BUEIRO
- - CASAS
- - MURO
- - CERCA
- - TERRENO
- - GREIDE
- ▬ - FAIXA DE PEDESTRE
- ~ - CURVA DE NÍVEL MESTRA
- ~ - CURVA DE NÍVEL INTERMEDIÁRIA
- - CALÇADA A IMPLANTAR
- ▨ - RUAS PAVIMENTADAS
- - RAMPA PARA ACESSIBILIDADE

MINISTÉRIO DA AGRICULTURA, PECUÁRIA E ABASTECIMENTO - MAPA

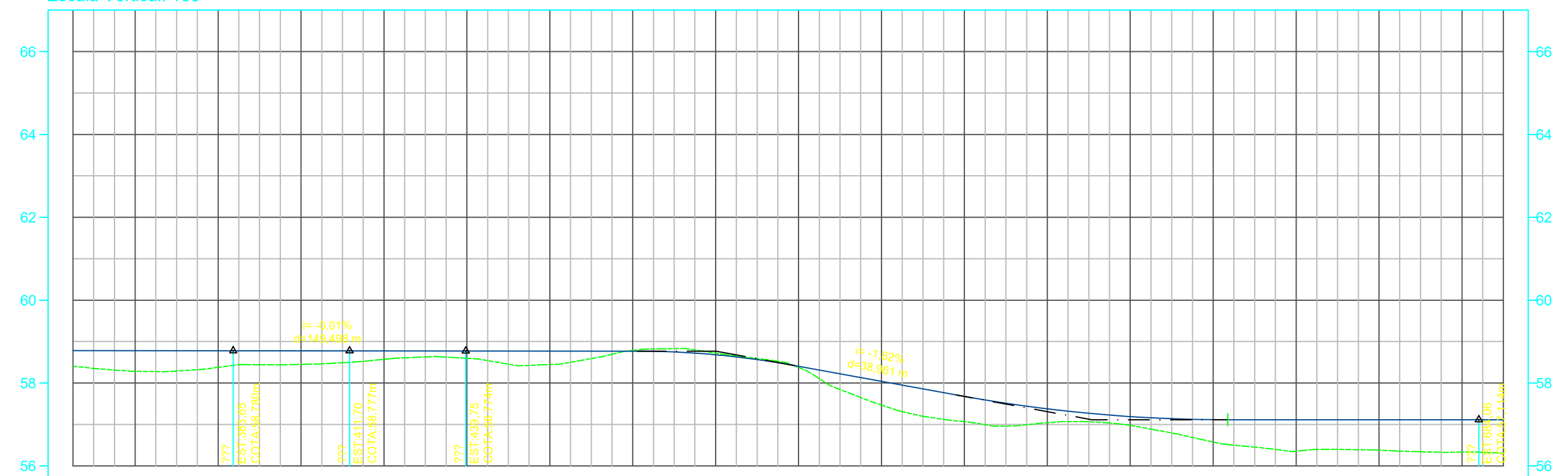
TÍTULO CONVÊNIO: 925471/2021 RECUPERAÇÃO DE ESTRADA VICINAL		
ENDEREÇO DA OBRA POV. BOM PRINCIPIO A POV. SÃO JOÃO MUNICÍPIO DE CAMPO LARGO DO PIAUÍ - PI		
CONTEÚDO TRAÇADO HORIZONTAL - PERFIL LONGITUDINAL		
COMPRIMENTO 1.961,00m	LARGURA 6,00m	ÁREA 11.766,00m²
DATA 2022	LOCALIZAÇÃO DA FOLHA 00 01 29	PRANCHA PG01/06

Jullyano Belo Coelho de Oliveira
 Engenheiro Civil
 CREA: 1916147704

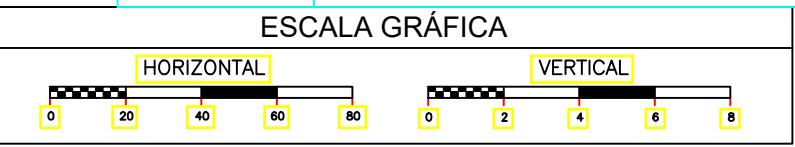
CARACTERÍSTICAS
 COMPRIMENTO = 1.961,00m
 LARGURA = 6,00m
 ÁREA = 11.766,00m²



PERFIL Alinhamento - (2)
 Escala Horizontal: 1000
 Escala Vertical: 100



TERRENO	PROJETO	ESTAQUEAMENTO
T= 58,407 P= 58,784	T= 58,284 P= 58,783	17
T= 58,379 P= 58,780	T= 58,450 P= 58,778	18
T= 58,571 P= 58,776	T= 58,597 P= 58,774	19
T= 58,446 P= 58,772	T= 58,786 P= 58,770	20
T= 58,722 P= 58,682	T= 58,375 P= 58,404	21
T= 57,468 P= 58,040	T= 57,068 P= 57,675	22
T= 57,041 P= 57,377	T= 56,981 P= 57,190	23
T= 56,578 P= 57,115	T= 56,353 P= 57,113	24
T= 56,381 P= 57,113	T= 56,334 P= 57,114	25
T= 56,303 P= 57,114		26
		27
		28
		29
		30
		31
		32
		33
		34
		34



LEGENDA

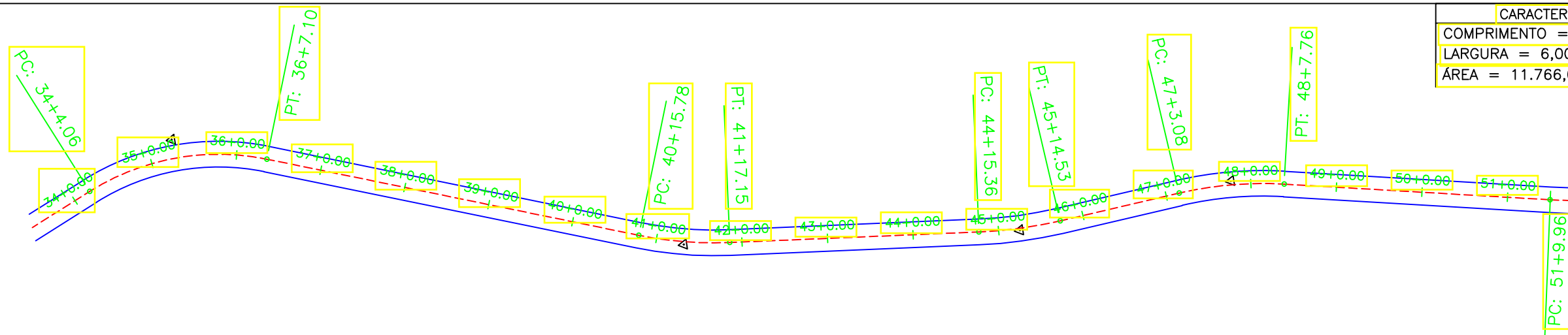
	- POSTE		- CALÇADA A IMPLANTAR
	- ÁRVORE		- RUAS PAVIMENTADAS
	- BUEIRO		- RAMPA PARA ACESSIBILIDADE
	- CASAS		
	- MURO		
	- CERCA		
	- TERRENO		
	- GREIDE		
	- FAIXA DE PEDESTRE		
	- CURVA DE NÍVEL MESTRA		
	- CURVA DE NÍVEL INTERMEDIÁRIA		

MINISTÉRIO DA AGRICULTURA, PECUÁRIA E ABASTECIMENTO - MAPA

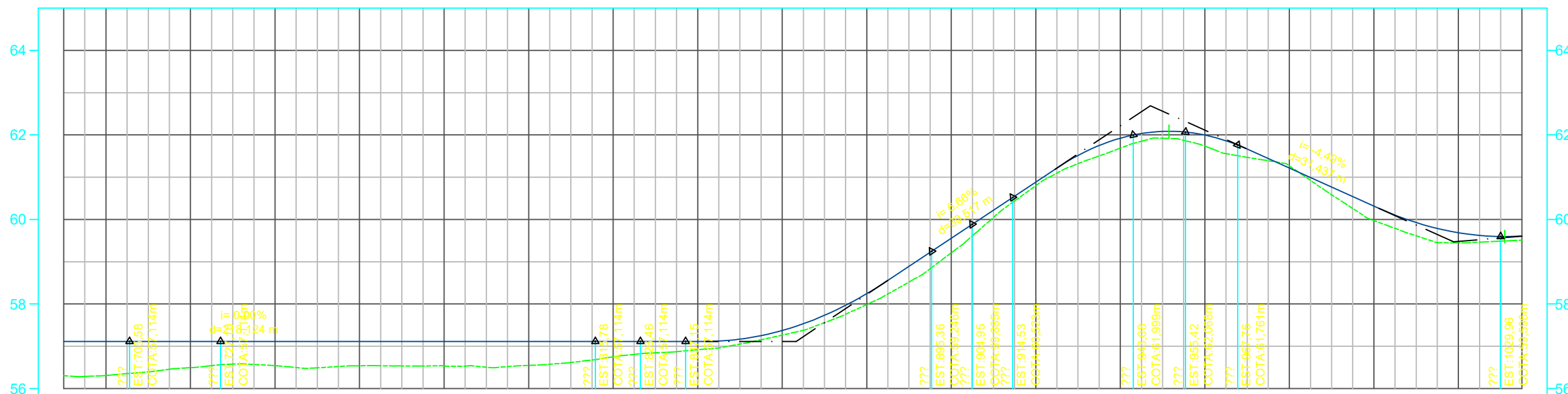
TÍTULO CONVÊNIO: 925471/2021 RECUPERAÇÃO DE ESTRADA VICINAL		
ENDEREÇO DA OBRA POV. BOM PRINCIPIO A POV. SÃO JOÃO MUNICÍPIO DE CAMPO LARGO DO PIAUÍ - PI		
CONTEÚDO TRAÇADO HORIZONTAL - PERFIL LONGITUDINAL		
COMPRIMENTO 1.961,00m	LARGURA 6,00m	ÁREA 11.766,00m ²
DATA 2022	LOCALIZAÇÃO DA FOLHA 1 02 29	PRANCHA PG02/06

Juliano Belo Coelho de Oliveira
 Engenheiro Civil
 CREA: 1916147704

CARACTERÍSTICAS
 COMPRIMENTO = 1.961,00m
 LARGURA = 6,00m
 ÁREA = 11.766,00m²

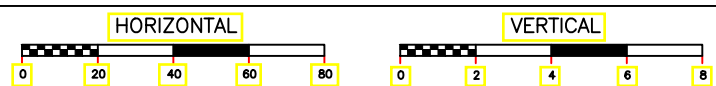


PERFIL Alinhamento - (2)
 Escala Horizontal: 1000
 Escala Vertical: 100



TERRENO	PROJETO	ESTAQUEAMENTO
T= 56,303	P= 57,114	34
T= 56,309	P= 57,114	35
T= 56,493	P= 57,114	36
T= 56,541	P= 57,114	37
T= 56,538	P= 57,114	38
T= 56,533	P= 57,114	39
T= 56,547	P= 57,114	40
T= 56,748	P= 57,114	41
T= 56,917	P= 57,114	42
T= 57,264	P= 57,373	43
T= 57,987	P= 58,243	44
T= 59,208	P= 59,555	45
T= 60,797	P= 60,887	46
T= 61,688	P= 61,923	47
T= 61,735	P= 61,998	48
T= 61,269	P= 61,216	49
T= 59,974	P= 60,317	50
T= 59,449	P= 59,686	51
T= 59,510	P= 59,608	51

ESCALA GRÁFICA



LEGENDA

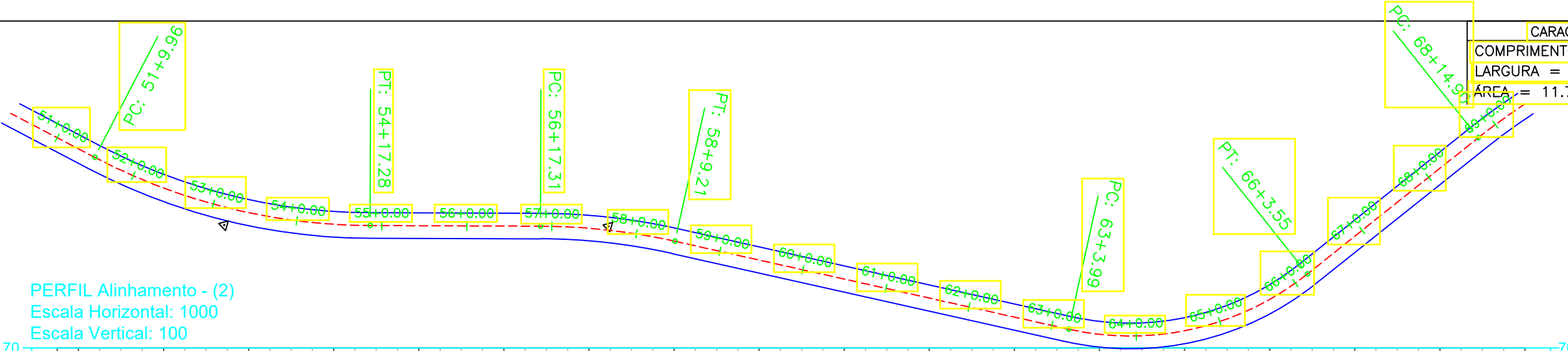
- - POSTE
- 🌳 - ÁRVORE
- ⌋ - BUEIRO
- 🏠 - CASAS
- MURO
- CERCA
- TERRENO
- GREIDE
- ▬ - FAIXA DE PEDESTRE
- ~ - CURVA DE NÍVEL MESTRA
- ~ - CURVA DE NÍVEL INTERMEDIÁRIA
- CALÇADA A IMPLANTAR
- ▨ - RUAS PAVIMENTADAS
- 🚶 - RAMPA PARA ACESSIBILIDADE

MINISTÉRIO DA AGRICULTURA, PECUÁRIA E ABASTECIMENTO - MAPA

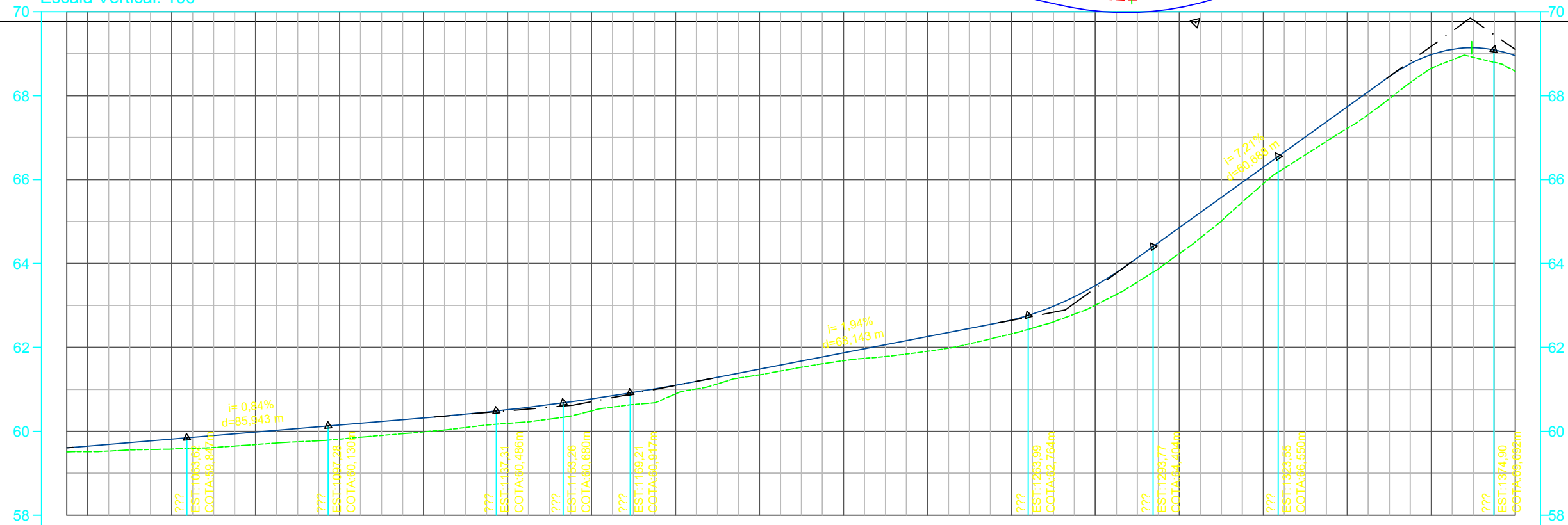
TÍTULO CONVÊNIO: 925471/2021 RECUPERAÇÃO DE ESTRADA VICINAL		
ENDEREÇO DA OBRA POV. BOM PRINCÍPIO A POV. SÃO JOÃO MUNICÍPIO DE CAMPO LARGO DO PIAUÍ - PI		
CONTEÚDO TRAÇADO HORIZONTAL - PERFIL LONGITUDINAL		
COMPRIMENTO 1.961,00m	LARGURA 6,00m	ÁREA 11.766,00m²
DATA 2022	LOCALIZAÇÃO DA FOLHA 2 03 29	PRANCHA PG03/06

Jullyano Belo Coelho de Oliveira
 Engenheiro Civil
 CREA: 1916147704

CARACTERÍSTICAS
 COMPRIMENTO = 1.961,00m
 LARGURA = 6,00m
 ÁREA = 11.766,00m²

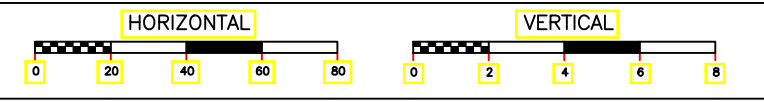


PERFIL Alinhamento - (2)
 Escala Horizontal: 1000
 Escala Vertical: 100



TERRENO	PROJETO	ESTAQUEAMENTO
T= 59,510 P= 59,648		51 52
T= 59,578 P= 59,816		53
T= 59,684 P= 59,985		54
T= 59,815 P= 60,153		55
T= 59,987 P= 60,322		56
T= 60,190 P= 60,515		57
T= 60,488 P= 60,775		58
T= 60,892 P= 61,101		59
T= 61,348 P= 61,482		60
T= 61,683 P= 61,870		61
T= 61,908 P= 62,258		62
T= 62,324 P= 62,653		63
T= 63,007 P= 63,474		64
T= 64,285 P= 64,853		65
T= 65,903 P= 66,294		66
T= 67,221 P= 67,736		67
T= 68,658 P= 68,977		68
T= 68,580 P= 68,950		69

ESCALA GRÁFICA



LEGENDA

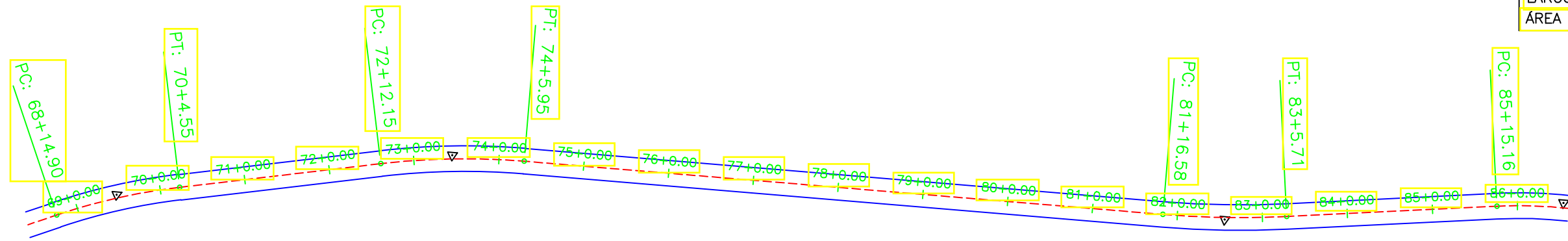
- - POSTE
- - ÁRVORE
- () - BUEIRO
- - CASAS
- - MURO
- - CERCA
- - TERRENO
- - GREIDE
- ▬ - FAIXA DE PEDESTRE
- ~ - CURVA DE NÍVEL MESTRA
- ~ - CURVA DE NÍVEL INTERMEDIÁRIA
- - CALÇADA A IMPLANTAR
- ▨ - RUAS PAVIMENTADAS
- - RAMPA PARA ACESSIBILIDADE

MINISTÉRIO DA AGRICULTURA, PECUÁRIA E ABASTECIMENTO - MAPA

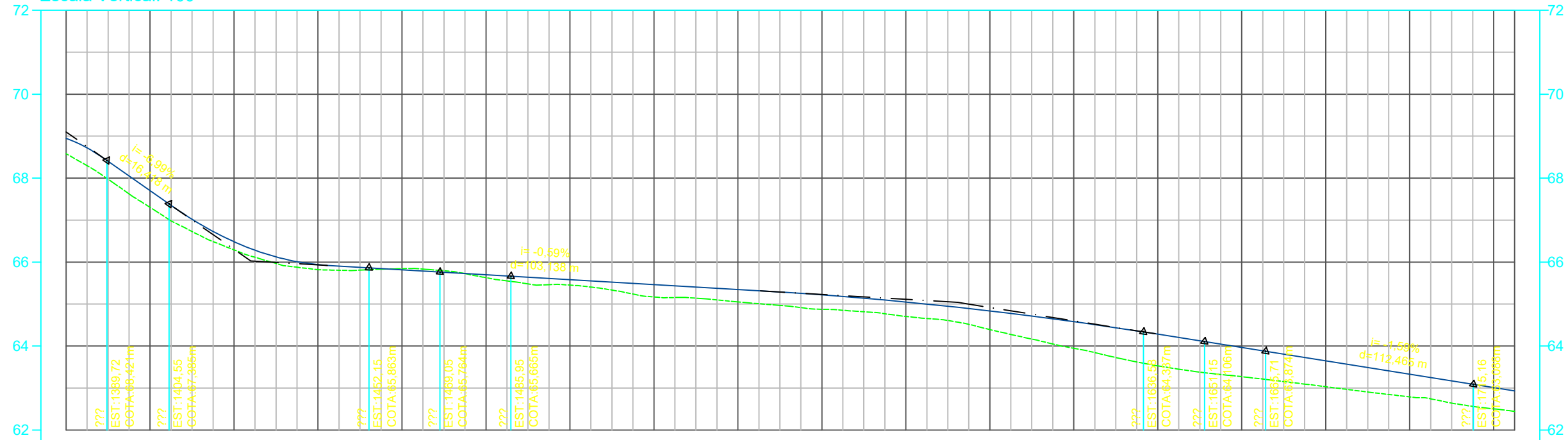
TÍTULO CONVÊNIO: 925471/2021 RECUPERAÇÃO DE ESTRADA VICINAL		
ENDEREÇO DA OBRA POV. BOM PRINCÍPIO A POV. SÃO JOÃO MUNICÍPIO DE CAMPO LARGO DO PIAUÍ - PI		
CONTEÚDO TRAÇADO HORIZONTAL - PERFIL LONGITUDINAL		
COMPRIMENTO 1.961,00m	LARGURA 6,00m	ÁREA 11.766,00m²
DATA 2022	LOCALIZAÇÃO DA FOLHA 3 04 29	PRANCHA PG04 /06

J.B.
 Jullyano Beld Coelho de Oliveira
 Engenheiro Civil
 CREA: 1916147704

CARACTERÍSTICAS
 COMPRIMENTO = 1.961,00m
 LARGURA = 6,00m
 ÁREA = 11.766,00m²

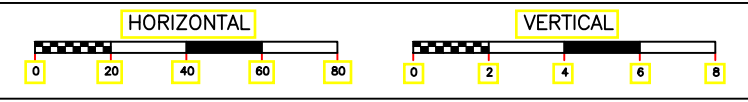


PERFIL Alinhamento - (2)
 Escala Horizontal: 1000
 Escala Vertical: 100



TERRENO	PROJETO	ESTAQUEAMENTO
T= 68,580 P= 68,950		69
T= 67,304 P= 67,703		70
T= 66,291 P= 66,485		71
T= 65,818 P= 65,939		72
T= 65,844 P= 65,817		73
T= 65,628 P= 65,700		74
T= 65,452 P= 65,582		75
T= 65,170 P= 65,465		76
T= 65,051 P= 65,348		77
T= 64,877 P= 65,219		78
T= 64,706 P= 65,049		79
T= 64,392 P= 64,836		80
T= 63,947 P= 64,581		81
T= 63,529 P= 64,283		82
T= 63,271 P= 63,965		83
T= 63,032 P= 63,647		84
T= 62,790 P= 63,329		85
T= 62,504 P= 62,044		86
T= 62,931 P= 62,931		86

ESCALA GRÁFICA



LEGENDA

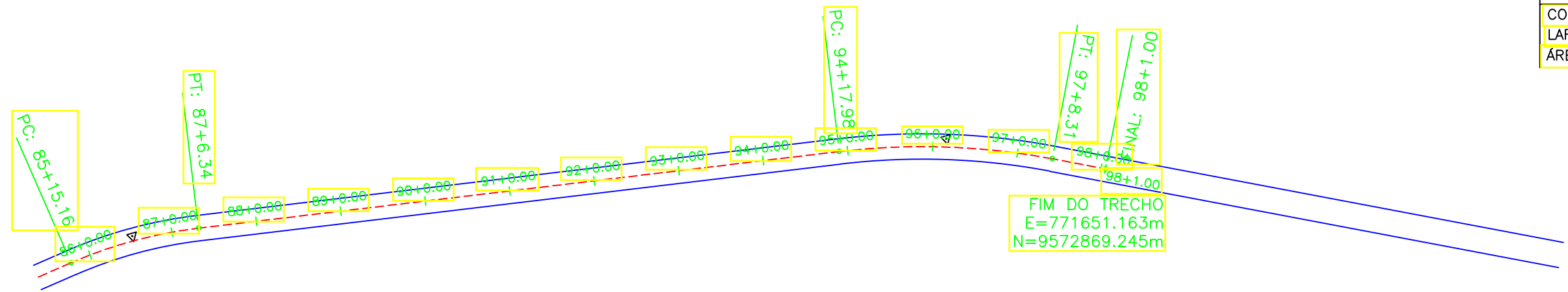
- - POSTE
- 🌳 - ÁRVORE
- ⌋ - BUEIRO
- - CASAS
- MURO
- CERCA
- TERRENO
- GREIDE
- ▬ - FAIXA DE PEDESTRE
- ~ - CURVA DE NÍVEL MESTRA
- ~ - CURVA DE NÍVEL INTERMEDIÁRIA
- CALÇADA A IMPLANTAR
- ▨ - RUAS PAVIMENTADAS
- RAMPA PARA ACESSIBILIDADE

MINISTÉRIO DA AGRICULTURA, PECUÁRIA E ABASTECIMENTO - MAPA

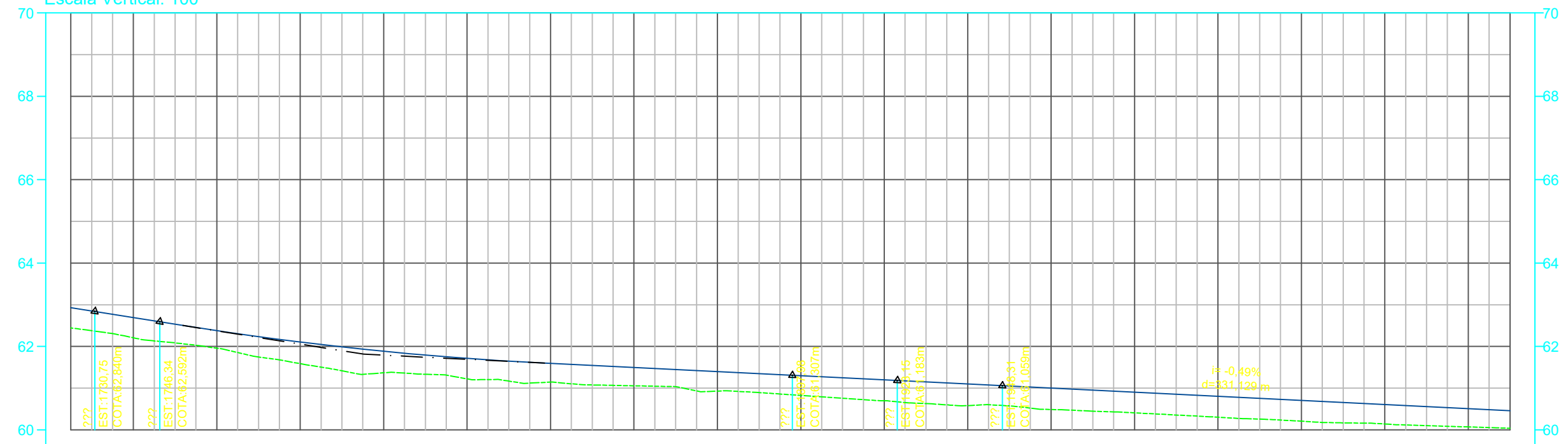
TÍTULO CONVÊNIO: 925471/2021 RECUPERAÇÃO DE ESTRADA VICINAL		
ENDEREÇO DA OBRA POV. BOM PRINCIPIO A POV. SÃO JOÃO MUNICÍPIO DE CAMPO LARGO DO PIAUÍ - PI		
CONTEÚDO TRAÇADO HORIZONTAL - PERFIL LONGITUDINAL		
COMPRIMENTO 1.961,00m	LARGURA 6,00m	ÁREA 11.766,00m²
DATA 2022	LOCALIZAÇÃO DA FOLHA 4 05 29	PRANCHA PG05/06

J.B.
 Jullyano Belo Coelho de Oliveira
 Engenheiro Civil
 CREA: 1916147704

CARACTERÍSTICAS
COMPRIMENTO = 1.961,00m
LARGURA = 6,00m
ÁREA = 11.766,00m²

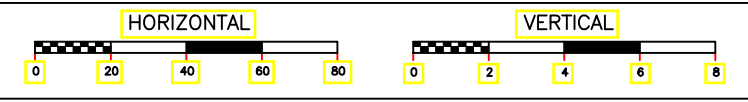


PERFIL Alinhamento - (2)
Escala Horizontal: 1000
Escala Vertical: 100



TERRENO	PROJETO	ESTAQUEAMENTO
T= 62,444 P= 62,931	EST: 1730,75 COTA: 62,840m	86
T= 62,208 P= 62,693	EST: 1746,34 COTA: 62,592m	87
T= 61,958 P= 62,379		88
T= 61,586 P= 62,107		89
T= 61,368 P= 61,885		90
T= 61,222 P= 61,714		91
T= 61,144 P= 61,593		92
T= 61,056 P= 61,495		93
T= 60,929 P= 61,396		94
T= 60,826 P= 61,297		95
T= 60,697 P= 61,198		96
T= 60,581 P= 61,100		97
T= 60,487 P= 61,001		98
		98+1,00m

ESCALA GRÁFICA



LEGENDA

- - POSTE
- 🌳 - ÁRVORE
- ⌋ - BUEIRO
- 🏠 - CASAS
- 🧱 - MURO
- - CERCA
- - TERRENO
- - GREIDE
- ▬ - FAIXA DE PEDESTRE
- ~ - CURVA DE NÍVEL MESTRA
- ~ - CURVA DE NÍVEL INTERMEDIÁRIA
- - CALÇADA A IMPLANTAR
- ▨ - RUAS PAVIMENTADAS
- 🚶 - RAMPA PARA ACESSIBILIDADE

MINISTÉRIO DA AGRICULTURA, PECUÁRIA E ABASTECIMENTO - MAPA

TÍTULO CONVÊNIO: 925471/2021 RECUPERAÇÃO DE ESTRADA VICINAL		
ENDEREÇO DA OBRA POV. BOM PRINCIPIO A POV. SÃO JOÃO MUNICÍPIO DE CAMPO LARGO DO PIAUÍ - PI		
CONTEÚDO TRAÇADO HORIZONTAL - PERFIL LONGITUDINAL		
COMPRIMENTO 1.961,00m	LARGURA 6,00m	ÁREA 11.766,00m²
DATA 2022	LOCALIZAÇÃO DA FOLHA 5 06 29	PRANCHA PG06/06

Jullyano Belo Coelho de Oliveira
Engenheiro Civil
CREA: 1916147704