






# LUIS ANTONIO DA SILVA CRUZ

## Legenda

-  ESTRADA CARROÇAL
-  JAZIDA 02 - LUIS ANTONIO DA SILVA CRUZ
-  SEDE
-  VIA PAVIMENTADA



Google Earth  
 Image © 2022 CNES / Airbus  
 Image © 2022 Maxar Technologies  
 Image Landsat / Copernicus

  
 Carlos Eduardo Sousa de Araújo  
 Eng. Civil Fiscal  
 CREA : 33380 - RPN : 1917724560  
 PREFEITURA MUN. DE CAMPO LARGO DO PIAUÍ

JAZIDA	NOME	COORDENADA AREA DE INTERVENÇÃO (UTM)	COORDENADA JAZIDA	DISTANCIA VIA ASFALTADA (KM)	DISTANCIA ESTRADA VICINAL (KM)
2	LUIS ANTONIO S CRUZ	764335,00	790584,00	54,3	2,47
		9578012,00	9612166,00		

PREFEITURA MUNICIPAL DE CAMPO LARGO DO PIAUÍ	
Nº DO CONVÊNIO: 919630/2021	
PROJETO: LOCALIZAÇÃO DA JAZIDA DE PARALELEPIPEDOS	JAZIDA 02
ASSUNTO: CAMINHAMENTO DA JAZIDA	PRANCHA 01/01
ESCALA: S/ESCALA	DATA: 2022
FORMATO: A1	VISTO: